



ที่ พร ๐๐๒๓.๓ / ว ๓๕๐

ถึง สำนักงานส่งเสริมการปกครองท้องถิ่นอำเภอทุกอำเภอ สำนักงานองค์การบริหารส่วนจังหวัดแพร่  
และสำนักงานเทศบาลเมืองแพร่

ด้วยตำรวจภูธรจังหวัดแพร่ ได้แจ้งการจัดทำโครงการป้องกันและแก้ไขปัญหายาเสพติดในพื้นที่องค์กรปกครองส่วนท้องถิ่นจังหวัดแพร่ โดยการจัดหาระบบกล้องโทรทัศน์วงจรปิด (CCTV) ประจำปีงบประมาณ พ.ศ.๒๕๕๙ แบบบูรณาการส่วนราชการที่เกี่ยวข้องในพื้นที่จังหวัดแพร่ โดยมีสำนักงานส่งเสริมการปกครองท้องถิ่นจังหวัดแพร่ องค์กรปกครองส่วนท้องถิ่นทุกแห่งในจังหวัดแพร่ ศูนย์อำนวยการป้องกันและปราบปรามยาเสพติดจังหวัดแพร่ (ศอ.ปส.จ.แพร่) ตำรวจภูธรจังหวัดแพร่ และสถานีตำรวจภูธรทุกแห่งในสังกัด ร่วมดำเนินการและรับผิดชอบโครงการ รายละเอียดปรากฏตามสำเนาหนังสือตำรวจภูธรจังหวัดแพร่ ที่ ดช ๐๐๒๐(พร).๓๒/ว ๖๔๐๕ ลงวันที่ ๒๔ สิงหาคม ๒๕๕๘ ที่ส่งมาพร้อมนี้

ดังนั้น เพื่อให้การดำเนินโครงการดังกล่าวเป็นไปด้วยความเรียบร้อย จึงขอให้อำเภอ  
แจ้งองค์กรปกครองส่วนท้องถิ่นในพื้นที่ดำเนินการ ดังนี้

๑. พิจารณาจัดหาระบบกล้องโทรทัศน์วงจรปิด (CCTV) เพื่อดำเนินการติดตั้งในเขตพื้นที่  
โดยใช้งบประมาณขององค์กรปกครองส่วนท้องถิ่น ทั้งนี้ ตามความเหมาะสมและสอดคล้องกับสถานะทางการเงิน  
การคลังของหน่วยงาน โดยบูรณาการสถานที่ติดตั้งตามบัญชี (ภาคผนวก) แนบท้ายโครงการตามสำเนาหนังสือ  
ที่ส่งมาด้วยข้างต้น

๒. สำหรับองค์กรปกครองส่วนท้องถิ่นที่ได้รับการจัดสรรงบประมาณเพื่อดำเนินโครงการ  
ป้องกันและแก้ไขปัญหายาเสพติด กิจกรรมติดตั้งกล้องวงจรปิด (CCTV) จากกรมส่งเสริมการปกครองท้องถิ่น  
ให้ร่วมบูรณาการกับส่วนราชการที่เกี่ยวข้อง สถานีตำรวจภูธรในพื้นที่ เพื่อประโยชน์ในการป้องกันและแก้ไข  
ปัญหายาเสพติด ตลอดจนจนเป็นการเฝ้าระวังรักษาความมั่นคงปลอดภัย ในชีวิตและทรัพย์สินของประชาชนในพื้นที่  
จึงเรียนมาเพื่อทราบและดำเนินการต่อไป สำหรับองค์การบริหารส่วนจังหวัดแพร่และเทศบาลเมืองแพร่ ขอให้  
ดำเนินการตามแนวทางข้างต้นด้วย



สำนักงานส่งเสริมการปกครองท้องถิ่นจังหวัด  
กลุ่มงานส่งเสริมและพัฒนาท้องถิ่น  
โทร ๐-๕๕๕๓-๔๑๑๙ โทรสาร ต่อ ๒๑

6

ที่ ดช ๐๐๒๐(พร).๓๗๒/ว ๖๕๐๕



๙๖๗๖

27

ตำรวจภูธรจังหวัดแพร่  
ตำบลทุ่งกวาว อำเภอเมืองแพร่  
จังหวัดแพร่ ๕๕๐๐๐

๖ สิงหาคม ๒๕๕๘

เรื่อง โครงการป้องกันและแก้ไขปัญหายาเสพติดในพื้นที่องค์กรปกครองส่วนท้องถิ่นจังหวัดแพร่  
โดยการจัดหาระบบกล้องโทรทัศน์วงจรปิด (CCTV) ประจำปีงบประมาณ ๒๕๕๙

เรียน ท้องถิ่นจังหวัดแพร่

สิ่งที่ส่งมาด้วย สำเนาโครงการป้องกันและแก้ไขปัญหายาเสพติดในพื้นที่องค์กรปกครองส่วนท้องถิ่น  
จังหวัดแพร่ โดยการจัดหาระบบกล้องโทรทัศน์วงจรปิด (CCTV) ประจำปีงบประมาณ ๒๕๕๙  
จำนวน ๑ ชุด

ด้วยจังหวัดแพร่ ได้จัดทำโครงการป้องกันและแก้ไขปัญหายาเสพติดในพื้นที่องค์กรปกครอง  
ส่วนท้องถิ่นจังหวัดแพร่ โดยการจัดหาระบบกล้องโทรทัศน์วงจรปิด (CCTV) ประจำปีงบประมาณ ๒๕๕๙  
แบบบูรณาการส่วนราชการที่เกี่ยวข้องในพื้นที่จังหวัดแพร่ โดยมีสำนักงานส่งเสริมการปกครองท้องถิ่น  
จังหวัดแพร่, องค์กรปกครองส่วนท้องถิ่นทุกแห่งในจังหวัดแพร่, ศูนย์อำนวยการป้องกันและปราบปราม  
ยาเสพติดจังหวัดแพร่ (ศอ.ปส.จ.แพร่), ตำรวจภูธรจังหวัดแพร่ และสถานีตำรวจภูธรทุกแห่งในสังกัด ร่วม  
ดำเนินการและรับผิดชอบโครงการ

ในการนี้ ตำรวจภูธรจังหวัดแพร่ ได้รับมอบหมายให้เป็นผู้ประสานการดำเนินงาน จึงใคร่ขอ  
ความร่วมมือหน่วยงานของท่าน ดำเนินการตามโครงการดังกล่าวในส่วนที่เกี่ยวข้อง และในส่วนของอำเภอ  
ทุกแห่ง กรุณาแจ้งองค์กรปกครองส่วนท้องถิ่นในสังกัดทราบ และดำเนินการ

จึงเรียนมาเพื่อโปรดทราบ และพิจารณาดำเนินการในส่วนที่เกี่ยวข้องต่อไป

ขอแสดงความนับถือ

พลตำรวจตรี

(ภาณุเดช บุญเรือง)

ผู้บังคับการตำรวจภูธรจังหวัดแพร่

- กอ.ส.ป.จ.
- อ.ร. ๑๓๖
- ส.อ.๑๓๖

ตำรวจภูธรจังหวัดแพร่

โทรศัพท์/โทรสาร ๐ ๕๕๖๒ ๒๑๑๑

(นายรัชชัย เลียงประเสริฐ)  
ท้องถิ่นจังหวัดแพร่



# บันทึกข้อความ

ของผู้ว่าราชการจังหวัดแพร่
เลขที่ 4682
วันที่ 5 ส.ค. 2558
เวลา 11.30 น.

ส่วนราชการ ก.จ.แพร่ โทร. ๐ ๕๖๖๒ ๒๑๑๑

ที่ ๐๐๒๐(พร)๗๖/๕๕๗๖ วันที่ ๕ สิงหาคม ๒๕๕๘

เรื่อง โครงการป้องกันและแก้ไขปัญหายาเสพติดในพื้นที่องค์กรปกครองส่วนท้องถิ่นจังหวัดแพร่ โดยการ  
จัดหาระบบกล้องโทรทัศน์วงจรปิด CCTV ประจำปีงบประมาณ พ.ศ.๒๕๕๘

เรียน ผู้ว่าราชการจังหวัดแพร่ (ผ่านท้องถิ่นจังหวัดแพร่)

ตามที่ ตำรวจภูธรจังหวัดแพร่ ได้จัดให้มีการประชุมคณะกรรมการตรวจสอบและติดตามการบริหารตำรวจ จังหวัดแพร่ (กต.ตร.) ครั้งที่ ๔/๒๕๕๘ เมื่อวันที่ ๘ กรกฎาคม ๒๕๕๘ ณ ห้องประชุม ตำรวจภูธรจังหวัดแพร่ ได้มีวาระการประชุมที่ผู้บังคับการตำรวจภูธรจังหวัดแพร่ นำแนวนโยบายของสำนักงานตำรวจแห่งชาติ และนโยบายของ ผู้บัญชาการตำรวจภูธร ภาค ๕ ที่สอดคล้องกับแผนพัฒนาจังหวัดแพร่ (พ.ศ.๒๕๕๗ - พ.ศ.๒๕๖๐) ในการป้องกันปราบปรามอาชญากรรมต่าง ๆ การดูแลความปลอดภัยในชีวิตทรัพย์สินของประชาชน ตลอดจนการป้องกันและแก้ไขปัญหายาเสพติดในพื้นที่ โดยการหารือกับนายกองค์การบริหารงานส่วนจังหวัดแพร่ เกี่ยวกับการจัดหาระบบกล้องโทรทัศน์วงจรปิด (CCTV) มาเป็นเครื่องมือในการรักษาความสงบเรียบร้อยเพิ่มเติมให้ครอบคลุมทุกพื้นที่ในจังหวัดแพร่ นั้น

ในการนี้ ตำรวจภูธรจังหวัดแพร่ ได้นำแนวทางตามที่ได้หารือ มาพิจารณาดำเนินการในส่วนที่เกี่ยวข้อง โดยยกร่างโครงการฯ เพื่อนำไปสู่การปฏิบัติแบบบูรณาการ ให้ผู้ว่าราชการจังหวัดแพร่ พิจารณาลงนามอนุมัติโครงการดังกล่าว และตำรวจภูธรจังหวัดแพร่จะได้แจ้งส่วนราชการที่เกี่ยวข้องดำเนินการต่อไป

พร้อมนี้ ได้แนบร่างโครงการฯ มาด้วยแล้ว หากเห็นชอบโปรดลงนาม หรือเห็นควรประการใดขอได้โปรดสั่งการ

จึงเรียนมาเพื่อโปรดพิจารณา

พล.ต.ต.

( ภาณุเดช บุญเรือง )

ผบก.ภ.จว.แพร่

๓ ของที่ขอของงาน  
กต.ตร.แพร่  
ท.จ.แพร่

เรียน ผบ.ภ.จว.แพร่  
- เรื่อง โปรดพิจารณา  
- รศ.ภ.แพร่ ได้ประสานงานในเบื้องต้น  
กม.๗.๗ ในพื้นที่นครสวรรค์แพร่  
ของ ๑๒๓๓ ในต้นฉบับของงานที่ ๑๑:๖๐๖๓  
ซึ่งพื้นที่รับ: ๑๒๓๓ งานแพร่

(นายรัชชัย เลี้ยงประเสริฐ)  
ท้องถิ่นจังหวัดแพร่

๒๕๐

โครงการ ป้องกันและแก้ไขปัญหาอาเสพติดในพื้นที่องค์กรปกครองส่วนท้องถิ่น  
จังหวัดแพร่ โดยการจัดการระบบกล้องโทรทัศน์วงจรปิด (CCTV)  
ประจำปีงบประมาณ พ.ศ.๒๕๕๙

๑. ชื่อโครงการ “ป้องกันและแก้ไขปัญหาอาเสพติดในพื้นที่องค์กรปกครองส่วนท้องถิ่น  
จังหวัดแพร่ โดยการจัดการระบบกล้องโทรทัศน์วงจรปิด (CCTV) ประจำปี  
งบประมาณ พ.ศ.๒๕๕๙”

๒. ส่วนราชการที่รับผิดชอบโครงการและส่วนราชการที่เกี่ยวข้อง

- ๒.๑ สำนักงานส่งเสริมการปกครองท้องถิ่นจังหวัดแพร่
- ๒.๒ องค์กรปกครองส่วนท้องถิ่นทุกแห่งในจังหวัดแพร่
- ๒.๓ ศูนย์อำนวยการป้องกันและปราบปรามยาเสพติดจังหวัดแพร่ (ศอ.ปส.จว.แพร่)
- ๒.๔ ตำรวจภูธรจังหวัดแพร่ และสถานีตำรวจภูธรในสังกัด

๓. ความเชื่อมโยงของโครงการ

โครงการ “จัดการระบบกล้องโทรทัศน์วงจรปิด ( CCTV ) จังหวัดแพร่” สอดคล้องรองรับ  
ยุทธศาสตร์ นโยบาย แผนงาน โดยสรุป คือ

แผนพัฒนาจังหวัดแพร่(พ.ศ.๒๕๕๙ – พ.ศ.๒๕๖๐) รองรับนโยบายของรัฐบาล แผนบริหาร  
ราชการแผ่นดิน แผนพัฒนาเศรษฐกิจและสังคมแห่งชาติ กรอบยุทธศาสตร์การพัฒนภาค ที่มี  
ยุทธศาสตร์ด้านต่าง ๆ ที่ได้ทำการศึกษา วิเคราะห์ข้อมูลโดยทั่วไป ไว้ชัดเจน ตลอดจนผลการศึกษาของ  
ส่วนราชการที่เกี่ยวข้อง มาเป็นกรอบในการจัดทำแผนพัฒนาจังหวัด พร้อมทั้งมุ่งเน้นการทำงานแบบ  
เครือข่ายที่เปิดโอกาสให้ทุกภาคส่วนเข้ามามีส่วนร่วม โดยคำนึงถึงความพร้อมและบูรณาการ การทำงาน  
ร่วมกันเพื่อมุ่งพัฒนาจังหวัดแบบองค์รวมที่ครอบคลุมทุกมิติในด้านสังคม ด้านเศรษฐกิจ ด้านธรรมชาติ  
และสิ่งแวดล้อม ด้านความมั่นคง ด้านการพัฒนาคุณภาพชีวิต ตลอดจนความต้องการของประชาชนใน  
จังหวัด ได้เห็นชอบกำหนดวิสัยทัศน์ของจังหวัดแพร่ว่า “เมืองแพร่น่าอยู่ ประตูลู่ล้านนา เศรษฐกิจ  
ก้าวหน้า ประชาเป็นสุข” มีการกำหนดประเด็นยุทธศาสตร์ เป้าประสงค์ และกลยุทธ์ เพื่อใช้เป็นเครื่องมือ  
ในการกำหนดกรอบแนวทางการพัฒนาจังหวัด ซึ่งเคลื่อนนโยบายไปสู่เป้าหมายที่กำหนดไว้อย่างเป็น  
รูปธรรม และใช้เป็นกรอบในการประสานการปฏิบัติหน่วยงานต่าง ๆ เพื่อพัฒนาระดับพื้นที่ในการสนอง  
ต่อความต้องการของประชาชนอย่างแท้จริง

๔. ความเป็นมา

โดยสภาพทั่วไปของจังหวัดแพร่ ในด้านเศรษฐกิจ สังคม วัฒนธรรมประเพณี ณ ปัจจุบัน เท่าที่  
ทราบจากข้อมูลของส่วนราชการที่เกี่ยวข้อง มีแนวโน้มในการเปลี่ยนแปลงไปตามยุคสมัย ส่วนหนึ่งมี  
อิทธิพลมาจากเรื่องของค่านิยมในเรื่องต่าง ๆ ที่เกี่ยวข้องกับชีวิตประจำวันของประชาชน ทั้งในเรื่อง  
ปัญหาของเศรษฐกิจ การค้า การลงทุนที่มีการแข่งขันกันสูงขึ้น ทั้งองค์กรภาคเอกชน และภาคประชาชน  
ทั้งในเรื่อง...

ทั้งในเรื่องส่วนตัวและสถาบันครอบครัว ทำให้เกิดการแสดงออกถึงค่านิยมหรือการพัฒนาทางวัตถุ มากกว่าการพัฒนาด้านจิตใจ ก่อให้เกิดปัญหาการเพาะเชื้ออาชญากรรมต่างๆ ตามมา เช่น การลักทรัพย์ ชิงทรัพย์ ปล้นทรัพย์ ฉ้อโกง หลอกหลวง การพนัน และการแพร่ระบาดของยาเสพติด ฯลฯ ซึ่งเป็นปัญหาโดยรวมของสังคมจังหวัดแพร่ ที่มีแนวโน้มจะเพิ่มความรุนแรงมากยิ่งขึ้น หากไม่มีการเฝ้าระวัง หรือมาตรการรองรับที่ชัดเจนมาป้องกันไว้ในเบื้องต้น

#### ๕. หลักการและเหตุผล

ปัญหาอาชญากรรมในรูปแบบต่าง ๆ ปัญหาการแพร่ระบาดของยาเสพติด ที่มีแนวโน้มจะเพิ่มความรุนแรงขึ้นในพื้นที่จังหวัดแพร่ย่อมเกิดขึ้นได้ หากไม่มีมาตรการป้องกันและแก้ไขไว้ให้อย่างรัดกุม รอบด้าน จะนำความเดือดร้อนเสียหายมาสู่สังคม ในพื้นที่ได้อย่างหลีกเลี่ยงไม่ได้ และสร้างความยุ่งยาก ในการแก้ไขปัญหาเพิ่มมากขึ้นในอนาคต กลายเป็นอุปสรรคในการพัฒนาจังหวัดให้บรรลุผลตามนโยบาย ในแทบทุกด้าน

ด้วยหลักการและเหตุผลนี้ ส่วนราชการและหน่วยงานตาม ข้อ ๒ ของจังหวัดแพร่ ได้เล็งเห็น ความสำคัญ จึงบูรณาการ ในการจัดทำนาระบบโทรทัศน์วงจรปิดมาใช้และติดตั้งทุกพื้นที่ในจังหวัดแพร่ ให้ครอบคลุมทั้งเส้นทางการจราจร ย่านธุรกิจ แหล่งชุมชน แหล่งท่องเที่ยวที่เป็นพื้นที่เสี่ยงต่อการเกิดปัญหา อาชญากรรม การแพร่ระบาดของยาเสพติด และปัญหาด้านความมั่นคง เพื่อเป็นการป้องกันและแก้ไข ปัญหาดังกล่าวไว้แต่ต้น ลดช่องหรือตัดโอกาสของอาชญากรรมทางสังคม ผู้มีอิทธิพลในพื้นที่ และปัญหา ด้านความมั่นคงได้อย่างครอบคลุม ทุกพื้นที่ในจังหวัดแพร่ ถือเป็นสิ่งสำคัญยิ่งที่สมควรดำเนินการ

#### ๖. วัตถุประสงค์ของโครงการ

๖.๑ เพื่อสนองนโยบายตามแผนปฏิบัติการของจังหวัดแพร่ ในการเข้ามามีส่วนร่วมการ พัฒนาจังหวัดแบบบูรณาการ

๖.๒ เพื่อใช้ประโยชน์ข้อมูลจากกล้องโทรทัศน์วงจรปิดในส่วนที่เกี่ยวข้องร่วมกัน นำมาวิเคราะห์ วางแผน บริหารจัดการ กำหนดทิศทางและเป้าหมายที่จะนำไปสู่การพัฒนาจังหวัดตามยุทธศาสตร์ด้านที่ เกี่ยวข้องให้บรรลุผลอย่างเป็นรูปธรรม

๖.๓ เพื่อใช้เป็นฐานข้อมูลในการดำเนินการเกี่ยวกับปัญหาการจราจร การเดินทาง แหล่งท่องเที่ยว แหล่งชุมชนย่านการค้าและเศรษฐกิจ ปัญหาการลักลอบค้าเสียงยาเสพติด ปัญหา อาชญากรรมต่าง ๆ และรวมถึงผู้มีอิทธิพลในพื้นที่

๖.๔ เพื่อเป็นเครื่องมือในการเพิ่มประสิทธิภาพในการทำงานให้ส่วนราชการ และสามารถนำมา เป็นพยานหลักฐานในการดำเนินคดีผู้กระทำความผิด การสืบค้นในส่วนที่เกี่ยวข้องได้แล้วแต่กรณี ให้เกิดความ ชัดเจน และรวดเร็วยิ่งขึ้น

๖.๕ เพื่อเป็นเครื่องมือช่วยให้ส่วนราชการประหยัดเวลา กำลังพล งบประมาณ ในเรื่องของการ เฝ้าระวัง การติดตาม การสืบค้น และการวิเคราะห์สถานการณ์ เหตุการณ์ทางธรรมชาติ สามารถนำมา เป็นข้อมูลในการตกลงใจ หรือตัดสินใจบางเรื่อง บางเหตุการณ์ได้โดยทันที

๖.๖ เพื่อเป็นการป้องกันและแก้ไขปัญหาการแพร่ระบาดของยาเสพติดในชุมชน/หมู่บ้าน ให้ครอบคลุมพื้นที่ในจังหวัดแพร่

## ๗. กฎหมาย ระเบียบ คำสั่งที่เกี่ยวข้อง

๗.๑ พระราชกฤษฎีกา ว่าด้วยหลักเกณฑ์และวิธีการบริหารกิจการบ้านเมืองที่ดี พ.ศ.๒๕๕๖

๗.๒ ประกาศคณะกรรมการป้องกันและปราบปรามยาเสพติด ลงวันที่ ๒๕ พฤศจิกายน ๒๕๕๗ เรื่อง แผนปฏิบัติการป้องกันและแก้ไขปัญหายาเสพติด ปี ๒๕๕๘

๗.๓ คำสั่งสำนักนายกรัฐมนตรี ที่ ๑๕๖/๒๕๕๗ ลงวันที่ ๑๘ ตุลาคม ๒๕๕๗ เรื่อง จัดตั้งศูนย์อำนวยการป้องกันและปราบปรามยาเสพติดแห่งชาติ

ตามข้อ ๗.๒ และ ข้อ ๗.๓ คณะรักษาความสงบแห่งชาติและรัฐบาลมีเจตนารมณ์และความตั้งใจอันแน่วแน่ที่จะลดระดับปัญหายาเสพติดและปัญหาที่เกี่ยวข้องให้ได้มากที่สุด เพื่อไม่ให้ส่งผลกระทบต่อการดำรงชีวิต ความปลอดภัยในชีวิตและทรัพย์สิน ความสงบสุขของประชาชนและสังคมโดยรวม ซึ่งในการแถลงนโยบายของรัฐบาลต่อรัฐสภา เมื่อวันที่ ๑๒ กันยายน พ.ศ.๒๕๕๗ ได้กำหนดให้ปัญหายาเสพติดเป็นปัญหาเฉพาะหน้าที่ต้องได้รับการป้องกันและแก้ไขโดยการบังคับใช้กฎหมายที่เข้มงวดและจัดการกับปัญหาอื่นๆ ที่เชื่อมโยงต่อเนื่องให้เบ็ดเสร็จ สำนักงาน ป.ป.ส. ได้ร่วมกับหน่วยงานที่เกี่ยวข้องจัดทำแผนปฏิบัติการป้องกันและแก้ไขปัญหายาเสพติด พ.ศ.๒๕๕๘ โดยมีจุดมุ่งหมายหลักเพื่อลดปริมาณผู้เข้าสู่การกระทำผิดเกี่ยวกับยาเสพติด นำคนออกจากวงจรการกระทำผิดเกี่ยวกับยาเสพติดให้เห็นอย่างชัดเจน จนไม่ส่งผลกระทบต่อสังคมและประชาชน สำหรับเป้าหมายรวม ทางยุทธศาสตร์ประกอบด้วย การพัฒนามาตรฐานการบำบัดรักษาทุกระบบ ติดตามผู้ผ่านการบำบัดฟื้นฟู ให้ความช่วยเหลือผู้ผ่านการบำบัด ให้สามารถกลับไปใช้ชีวิตในสังคมอย่างปกติ สร้างภูมิคุ้มกันและป้องกันยาเสพติดให้กับเด็กและเยาวชน รวมทั้งผู้ใช้แรงงานในสถานประกอบการ สกัดกั้นการลักลอบลำเลียงและนำเข้ายาเสพติดในช่องทางชายแดน ตลอดจนพื้นที่ในประเทศ ปราบปราม จับกุมการกระทำความผิดร้ายสำคัญ รวมทั้งเครือข่ายการค้าในเรือนจำทุกแห่ง จุดเน้นการดำเนินงานจะให้ความสำคัญต่อการป้องกันเชิงรุกในกลุ่มผู้มีโอกาสเข้าไปเกี่ยวข้องกับยาเสพติดรายใหม่ การแก้ไขปัญหายาเสพติดให้ครบวงจร สร้างมาตรฐานการบำบัดรักษา การติดตามช่วยเหลือเพื่อมิให้กลับไปเสพซ้ำ และดำรงชีวิตในสังคมอย่างปกติ การสกัดกั้นยาเสพติดแบบบูรณาการทั้งระบบการทำลายโครงสร้างเครือข่ายการค้ายาเสพติดด้วยการตัดวงจรทางการเงิน การปราบปรามเครือข่ายนักค้ายาเสพติด และการแพร่ระบาดของยาเสพติดในเรือนจำ ความร่วมมือเชิงรุกภายนอกประเทศ โดยเฉพาะในภูมิภาคอาเซียน การแก้ไขปัญหายาเสพติดเชิงคุณภาพ เพื่อให้สามารถแก้ไขปัญหายาเสพติดได้อย่างแท้จริง การบริหารจัดการบูรณาการแก้ไขปัญหายาเสพติดในพื้นที่พิเศษ และจังหวัดนำร่อง

๗.๔ ยุทธศาสตร์สำนักงานตำรวจแห่งชาติ พ.ศ.๒๕๕๕ - ๒๕๖๔

ยุทธศาสตร์ ที่ ๑ ยกระดับขีดความสามารถในการปฏิบัติการหลักเพื่อตอบสนองนโยบาย ของรัฐบาล เป้าประสงค์ที่ ๑.๒ ลดความหวาดกลัวภัยอาชญากรรมของประชาชน และเป้าประสงค์ ที่ ๑.๔ มีเทคโนโลยี อุปกรณ์ และเครื่องมือพิเศษ รวมทั้งระบบสารสนเทศอัจฉริยะ

๗.๕ นโยบายของผู้บัญชาการตำรวจภูธรภาค ๕

๗.๕.๑ งานป้องกันอาชญากรรม ตามนโยบาย ข้อ ๑.๔

๑) การป้องกันเหตุเป็นสิ่งจำเป็นกว่าการเกิดเหตุแล้วติดตามจับกุม

๒) เน้นการจัดระบบ...

๒) เน้นการจัดระบบสายตรวจแต่ละพื้นที่ ให้หัวหน้าสถานีตำรวจวางแผนการตรวจให้สอดคล้องกับสภาพอาชญากรรมในพื้นที่

๓) ศึกษาสภาพภูมิศาสตร์ วัฒนธรรม กลุ่มชนในพื้นที่เพื่อกำหนดวิธีการปฏิบัติในการจัดสายตรวจ ในแต่ละพื้นที่ เช่น พื้นที่บนภูเขา ในเขตเมือง ย่านชุมชนแออัด มีวิธีการจัดสายตรวจอย่างไร

๔) แสวงหาความร่วมมือจากประชาชนหรือชุมชนในพื้นที่เพื่อมีส่วนร่วมในการระวัง ป้องกันอาชญากรรมในหมู่บ้าน/ชุมชนของตนเอง ไม่ละทิ้งพลังมวลชนที่ได้สร้างขึ้นมา ให้มีการจัดกิจกรรม กระตุ้นเพื่อความต่อเนื่อง อย่างน้อยเดือนละ ๑-๒ ครั้ง

๗.๕.๒ งานด้านการปราบปราม ตามนโยบาย ข้อ ๑.๕

๑) เมื่อมีคดีเกิดขึ้นต้องจับกุมให้ได้ หรือแสดงให้ผู้เสียหายเห็นว่าตำรวจได้ใส่ใจเต็มที่แล้ว

๒) เน้นปราบปรามอาชญากรรมที่กระทบต่อความรู้สึกของประชาชนในแต่ละพื้นที่ เช่น คดีประทุษร้ายต่อทรัพย์ คดีอุกฉกรรจ์และสะเทือนขวัญ และคดีประทุษร้ายต่อชีวิต ร่างกาย และเพศ เป็นต้น

๓) ควบคุมแหล่งอบายมุข กลุ่มเสี่ยงต่างๆ ไม่ให้เป็นปัจจัยเกื้อหนุนในการก่ออาชญากรรม

#### ๘. เป้าหมายโครงการ

ติดตั้งกล้องโทรทัศน์วงจรปิด (CCTV) เพิ่มเติมให้ครอบคลุมทุกพื้นที่ โดยสถานที่ติดตั้ง และจำนวนให้พิจารณาจากสภาพแวดล้อม เส้นทางจราจร แหล่งท่องเที่ยว แหล่งชุมชนย่านการค้าและเศรษฐกิจ หรือพื้นที่เสี่ยงต่อการเกิดปัญหาอาชญากรรมในรูปแบบต่าง ๆ โดยให้ส่วนราชการ/หน่วยงาน ตามข้อ ๒ ร่วมพิจารณาตกลงใจ ตัดสินใจดำเนินการแบบบูรณาการข้อมูลที่เป็นเป้าประสงค์ของโครงการร่วมกัน ตามภาคผนวก : ก บัญชี การสำรวจสถานที่ติดตั้ง และจำนวนกล้องฯ ไว้เบื้องต้น และภาคผนวก : ข บัญชีแจ้งยอดสถานที่ติดตั้ง และจำนวนกล้องโทรทัศน์ฯ แนบท้ายโครงการ

#### ๙. วิธีดำเนินการ

๙.๑ ส่วนราชการที่เกี่ยวข้องตาม ข้อ ๒. มอบหมายให้สถานีตำรวจในสังกัดตำรวจภูธรจังหวัดแพร่สำรวจสถานที่ติดตั้งในเขตพื้นที่รับผิดชอบของส่วนราชการนั้น โดยให้นำบัญชีแนบท้าย (ภาคผนวก) มาพิจารณาดำเนินการตามความเหมาะสม

๙.๒ องค์การปกครองส่วนท้องถิ่นทุกแห่งในจังหวัดแพร่ นำข้อมูลการสำรวจจุด ตามข้อ ๙.๑ มาจัดทำค่าของงบประมาณขององค์การปกครองส่วนท้องถิ่น เพื่อดำเนินการไว้ในงบประมาณประจำปี พ.ศ.๒๕๕๙

๙.๓ การดำเนินการตามข้อ ๙.๑ และข้อ ๙.๒ ให้ดำเนินถึงสถานที่ตั้งเป็นศูนย์ควบคุมของกล้องโทรทัศน์วงจรปิดในแต่ละพื้นที่ โดยให้พิจารณาใช้สถานที่ของสถานีตำรวจ หน่วยบริการประชาชน (ดูยามตำรวจ), สถานที่ของที่ทำการองค์การปกครองส่วนท้องถิ่น หรือสถานที่เห็นว่ามีเหมาะสมและปลอดภัย ตามลำดับ

๙.๔ สำนักงานส่งเสริมการปกครองท้องถิ่นจังหวัดแพร่ อำนวยความสะดวก ให้คำแนะนำในส่วนที่เกี่ยวข้องกับขั้นตอน วิธีการดำเนินการให้เป็นไปตามระเบียบของทางราชการ

## ๑๐. ระยะเวลาดำเนินการ

ดำเนินการให้แล้วเสร็จภายในปีงบประมาณ พ.ศ.๒๕๕๙ ตั้งแต่ ๑ ตุลาคม ๒๕๕๘ ถึง ๓๐ กันยายน ๒๕๕๙

## ๑๑. ผลที่คาดว่าจะได้รับ


๑๑.๑ ทุกส่วนราชการในจังหวัดแพร่ สามารถนำข้อมูลที่ปรากฏจากการบันทึกของระบบ กล้องโทรทัศน์ฯ มาดำเนินการให้เกิดประโยชน์ต่อการพัฒนาจังหวัดในส่วน ที่เกี่ยวข้องได้ บรรลุเป้าหมายตามนโยบาย แผนงาน และโครงการอย่างมีประสิทธิภาพ

๑๑.๒ โดยสภาพการทำงานและประสิทธิภาพของกล้องโทรทัศน์วงจรปิด ถือเป็นเครื่องมือสำคัญที่เพิ่มช่องทางในการเฝ้าระวัง การตรวจสอบ ทั้งเรื่องของบุคคล สถานที่ยานพาหนะ และสภาพเหตุการณ์ทั่ว ๆ ไป สามารถนำสืบ หรือสืบค้น มาประกอบเป็นพยานหลักฐานดำเนินคดีผู้กระทำความผิด และดำเนินการในเรื่องต่าง ๆ ที่เกี่ยวข้องได้ ลดช่อง คัดโอกาสของการก่ออาชญากรรม การแพร่ระบาดของยาเสพติด และปัญหาด้านความมั่นคง ทำให้ประชาชนมีความรู้สึกอบอุ่นใจ มีความรู้สึกปลอดภัยในชีวิตและทรัพย์สินเพิ่มมากขึ้น และประกอบอาชีพได้อย่างเป็นปกติสุข

## ๑๒. การติดตามประเมินผล

ตำรวจภูธรจังหวัดแพร่ จัดทำรูปแบบ วิธีการตรวจติดตามประเมินผลแบบบูรณาการ กับส่วนราชการที่เกี่ยวข้อง ในห้วงระยะเวลาที่เหมาะสม และให้มีอำนาจหน้าที่ในการตรวจสอบข้อมูล และการนำข้อมูลจากการบันทึกของกล้องโทรทัศน์วงจรปิดมาวิเคราะห์ รวบรวมผล สภาพปัญหา ข้อขัดข้องในภาพรวม ไว้อย่างเป็นระบบ

พันตำรวจเอก




ผู้เขียนโครงการ

(วิชาญยุทธ คุณเจริญสุข)

ผู้กำกับการสืบสวน ตำรวจภูธรจังหวัดแพร่


พลตำรวจตรี



ผู้เสนอโครงการ

(ภาณุเดช บุญเรือง)

ผู้บังคับการตำรวจภูธรจังหวัดแพร่



ผู้อนุมัติโครงการ

(นายศักดิ์ สมบุญโต)

ผู้ว่าราชการจังหวัดแพร่



ผนวก : ก บัญชีแจ้งยอดสถานที่ติดตั้ง และจำนวนกล้องโทรทัศน์ฯ แบบท้ายโครงการ  
 แบบท้ายโครงการ บ้องกันและแก้ไขปัญหายาเสพติดในพื้นที่องค์กรปกครองส่วนท้องถิ่น จังหวัดแพร่ โดยการจัดหาระบบกล้องโทรทัศน์วงจรปิด (CCTV)  
 ประจำปีงบประมาณ พ.ศ.๒๕๕๙


ลำดับ	สถานีตำรวจ ที่ได้ทำ การสำรวจเบื้องต้น	พื้นที่ติดตั้ง/ เขตรับผิดชอบขององค์กรปกครองส่วนท้องถิ่น	จำนวนจุด	จำนวนกล้อง	รวม		
๑	สภ.เมืองแพร่	๑.๑ เทศบาลเมืองแพร่	๒๑	๒๑			
		๑.๒ เทศบาลตำบลทุ่งกวาว	๒	๒			
		๑.๓ องค์การบริหารส่วนตำบลป่าแม่ต	๖	๖			
		๑.๔ องค์การบริหารส่วนตำบลป่าแดง	๑	๑			
		๑.๕ เทศบาลตำบลช่อแฮ	๑	๑			
		๑.๖ องค์การบริหารส่วนตำบลนาจักร	๖	๖			
		๑.๗ องค์การบริหารส่วนตำบลกาญจนา	๓	๓			
		๑.๘ เทศบาลตำบลแม่คำมี	๖	๖			
		๑.๙ เทศบาลตำบลแม่หลาย	๑	๑			
		๑.๑๐ องค์การบริหารส่วนตำบลลวงเหนือ	๒	๒			
		๑.๑๑ เทศบาลตำบลทุ่งไ้้ง	๒	๒			
		๑.๑๒ องค์การบริหารส่วนตำบลเหมืองหม้อ	๑	๑			
		๒	สภ.สอง	๒.๑ เทศบาลตำบลสอง	๖	๓	
				๒.๒ องค์การบริหารส่วนตำบลบ้านหมูน	๕	๕	
				๒.๓ องค์การบริหารส่วนตำบลเตาปูน	๑	๒	
๒.๔ เทศบาลตำบลห้วยหม้าย	๓			๖			
๒.๕ องค์การบริหารส่วนตำบลแดนชุมพล	๑			๒			
		๒.๖ องค์การบริหารส่วนตำบลหัวเมือง	๑	๒			
					รวมจุด ๑๖ จุด		
					รวมกล้อง ๕๒ ตัว		

ผนวก : ก บัญชีแจ้งยอดสถานที่ติดตั้ง และจำนวนกล้องโทรทัศน์ แบบท้ายโครงการ  
 แบบท้ายโครงการ ป้องกันและแก้ไขปัญหาความปลอดภัยในพื้นที่องค์กรปกครองส่วนท้องถิ่น จังหวัดแพร่ โดยการจัดหาระบบกล้องโทรทัศน์ (CCTV)  
 ประจำปีงบประมาณ พ.ศ.๒๕๕๙

ลำดับ	สถานีตำรวจ ที่ได้ทำ การสำรวจเบื้องต้น	พื้นที่ติดตั้ง/ เขตรับผิดชอบขององค์กรปกครองส่วนท้องถิ่น	จำนวนจุด	จำนวนกล้อง	รวม
๓	สภ.หนองม่วงไข่	จุดที่สำคัญในพื้นที่อำเภอหนองม่วงไข่(สภ.หนองม่วงไข่ ดำเนินการ)	๘	๓๒	รวม ๘ จุด กล้อง ๓๒ ตัว
๔	สภ.เด่นชัย	๔.๑ เทศบาลตำบลเด่นชัย	๑๑	๑๔	
		๔.๒ เทศบาลตำบลแม่จระ	๕	๖	
		๔.๓ องค์การบริหารส่วนตำบลไทรน้อย	๕	๕	รวม ๒๕ จุด
		๔.๔ เทศบาลตำบลปางปาย	๕	๕	รวมกล้อง ๒๙ ตัว
๕	สภ.ร่องกวาง	เทศบาลตำบลร่องกวาง	๒	๕	รวม ๒ จุด, กล้อง ๕ ตัว
๖	สภ.วังจันทน์	๖.๑ เทศบาลตำบลวังจันทน์	๑๑	๔๔	
		๖.๒ องค์การบริหารส่วนตำบลวังจันทน์	๓	๑๒	
		๖.๓ องค์การบริหารส่วนตำบลแม่พุง	๓	๑๒	
		๖.๔ องค์การบริหารส่วนตำบลแม่แก้ว	๓	๑๒	รวม ๒๒ จุด
		๖.๕ องค์การบริหารส่วนตำบลแม่ป๋าก	๒	๘	รวมกล้อง ๘๘ ตัว
		จุดติดตั้งในพื้นที่สำคัญ ตามผนวก ก	๕	๑๕	รวม ๕ จุด กล้อง ๑๕ ตัว
๗	สภ.ห้วยม้า	จุดติดตั้งในพื้นที่สำคัญ (สภ.ลอง ดำเนินการ)	๒๒	๒๒	รวม ๒๒ จุด กล้อง ๒๒ ตัว
๘	สภ.ลอง	จุดติดตั้งในพื้นที่สำคัญ (สภ.ลอง ดำเนินการ)	๑๐	๒๐	รวม ๑๐ จุด กล้อง ๒๐ ตัว
๑๐	สภ.วังหงส์	๑๐.๑ เทศบาลตำบลวังหงส์	๓	๑๒	
		๑๐.๒ องค์การบริหารส่วนตำบลท่าข้าม	๒	๘	รวม ๗ จุด
		๑๐.๓ องค์การบริหารส่วนตำบลวังธง	๒	๘	รวมกล้อง ๒๘ ตัว

ผนวก : ก บัญชีแจ้งยอดสถานที่ติดตั้ง และจำนวนกล้องโทรทัศน์ แบบท้ายโครงการ  
 แบบท้ายโครงการ บ้องกันและแก้ไขปัญหาความปลอดภัยในพื้นที่องค์การปกครองส่วนท้องถิ่น จังหวัดแพร่ โดยการจัดหาระบบกล้องโทรทัศน์วงจรปิด (CCTV)  
 ประจำปีงบประมาณ พ.ศ.๒๕๕๙

ลำดับ	สถานีตำรวจ ที่ได้ทำ การสำรวจเบื้องต้น	พื้นที่ติดตั้ง/ เขตพื้นที่ติดตั้ง	จำนวนจุด	จำนวนกล้อง	รวม
๑๑	สภ.ไผ่โหม	เขตรับผิดชอบขององค์การปกครองส่วนท้องถิ่น องค์การบริหารส่วนตำบลไผ่โหม (บริเวณจุดตรวจแม่กระทิง)	๑	๔	รวม ๑ จุด กล้อง ๔ ตัว
๑๒	สภ.ห้วยไร่	จุดสำคัญในพื้นที่ตำบลห้วยไร่(สภ.ห้วยไร่ ดำเนินการ)	๑	๖	รวม ๑ จุด กล้อง ๖ ตัว
๑๓	สภ.สรอย	จุดสำคัญในพื้นที่ ตามผนวก ก	๓	๓	รวม ๓ จุด, กล้อง ๓ ตัว
๑๔	สภ.สะเซียบ	จุดสำคัญในพื้นที่ ตามผนวก ก	๓	๑๒	รวม ๓ จุด, กล้อง ๑๒ ตัว
๑๕	สภ.เวียงต้า	จุดสำคัญในพื้นที่ (สภ.เวียงต้า ดำเนินการ)	๑๐	๑๐	รวม ๑๐ กล้อง ๑๐ ตัว
๑๖	สภ.สูงเม่น	จุดติดตั้ง รายการตามผนวก ค	๙๕	๑๑๒	รวม ๙๕ จุด กล้อง ๑๑๒ ตัว
๑๗	สภ.บ้านกวาง	รายงานกล้องเดิมที่ติดตั้งแล้ว จำนวน ๑๒ จุด กล้อง ๙๙ ตัว	ไม่ขอเพิ่มเติม	-	-
		<b>รวมยอดทั้งสิ้น</b>	<b>๒๔๖</b>	<b>๔๖๙</b>	-

  
 พ.ต.อ.  
 (วิษณุยุทธ ภูธรเจริญสุข)  
 ผกก.สส.ภ.จว.แพร่

ผนวก : ข บัญชีการสำรวจจุดติดตั้งกล้องโทรทัศน์วงจรปิด และจำนวนกล้องโทรทัศน์  
 แผนท้ายโครงการ บ้องกันและแก้ไขปัญหายาเสพติดในพื้นที่องค์การปกครองส่วนท้องถิ่น จังหวัดแพร่ โดยการจัดหาระบบกล้องโทรทัศน์วงจรปิด (CCTV)  
 ประจำปีงบประมาณ พ.ศ.๒๕๕๙

ลำดับ	พื้นที่สถานีตำรวจ	สถานที่ติดตั้ง และจำนวนกล้องโทรทัศน์	จำนวนกล้อง
๑	เมืองแพร่	ชื่อสถานที่/จุดติดตั้ง	
		๑.๑ ทางแยกเข้า ร.พ.แพร่ราม ตรงข้าม ร.ร.พิริยาลัย ถนนยันตรกิจโกศล (เส้นทางสี่ตลูนนราชบุรีอุทิศ เขตรับผิดชอบของเทศบาลเมืองแพร่	๑
		๑.๒ สีแยกสันเหมืองหลวง (เข้าตลาดบ้านทุ่ง) ถนนยันตรกิจโกศล เขตรับผิดชอบของเทศบาลเมืองแพร่	๑
		๑.๓ แยกเข้าร้านอุบลี ตรงข้ามธนาคารกรุงศรีอยุธยา ถนนยันตรกิจโกศล เขตรับผิดชอบของเทศบาลเมืองแพร่	๑
		๑.๔ ทางเข้าสถานีขนส่งผู้โดยสาร จังหวัดแพร่ ถนนยันตรกิจโกศล เขตรับผิดชอบของเทศบาลเมืองแพร่	๑
		๑.๕ ทางเข้าสถานีขนส่งผู้โดยสาร จังหวัดแพร่ ถนนยันตรกิจโกศล เขตรับผิดชอบของเทศบาลเมืองแพร่	๑
		๑.๖ ทางแยกเหมืองแดง ถนนราษฎร์อุทิศ เขตรับผิดชอบของเทศบาลเมืองแพร่	๑
		๑.๗ ทางแยกวัดชัยมงคล (ทางลัด ถ.ช่อแฮ - ถ.สันเหมืองหลวง เขตรับผิดชอบของเทศบาลเมืองแพร่	๑
		๑.๘ ทางแยกท่าทางเจริญสิน ถนนราษฎร์อุทิศ เขตรับผิดชอบของเทศบาลเมืองแพร่	๑
		๑.๙ ทางแยกศรีชุม ถนนเจริญเมือง (เส้นทาง ต.ป่าเมต-เข้า อ.เมืองแพร่ เขตรับผิดชอบของเทศบาลเมืองแพร่	๑
		๑.๑๐ ทางแยกประตูใหม่ ถนนรอบเมือง เขตรับผิดชอบของเทศบาลเมืองแพร่(แหล่งมวสุม)	๑
		๑.๑๑ ทางแยกประตูม้า ถนนรอบเมือง (เส้นทางสี่ตลูนบ้านใหม่ - ต.โนนเวียง) เขตรับผิดชอบของเทศบาลเมืองแพร่	๑
		๑.๑๒ สยามแยกบ้านโนนเวียง สำนักงานงานเขตมัธยม ที่ ๓๙ (ทางเข้า ต.โนนเวียง) เขตรับผิดชอบของเทศบาลเมืองแพร่	๑
		๑.๑๓ ทางแยกโรงพยาบาลรับจำนำ ถนนเหมืองหิต (ทางเข้า ต.โนนเวียง) เขตรับผิดชอบของเทศบาลเมืองแพร่	๑
		๑.๑๔ ทางแยกประตูमार ถนนเหมืองหิต (ทางเข้า ต.โนนเวียง) เขตรับผิดชอบของเทศบาลเมืองแพร่	๑
		๑.๑๕ ทางแยกทุ่งต้อม ถนนเหมืองหิต (ทางแยกสี่กั๊กเข้า ต.โนนเวียง) เขตรับผิดชอบของเทศบาลเมืองแพร่	๑

ผนวก : ข บัญชีการสำรวจจุดติดตั้งกล้องโทรทัศน์วงจรปิด และจำนวนกล้องโทรทัศน์  
 แบบท้ายโครงการ บัณฑิตวิทยาลัยในพื้นที่องค์การปกครองส่วนท้องถิ่น จังหวัดแพร่ โดยการติดตั้งกล้องโทรทัศน์วงจรปิด (CCTV)  
 ประจำปีงบประมาณ พ.ศ.๒๕๕๙

ลำดับ	พื้นที่/สถานีสำรวจ	สถานที่ติดตั้ง และจำนวนกล้องโทรทัศน์	จำนวนกล้อง
	เมืองแพร่	ชื่อสถานที่/จุดติดตั้ง	
		๑.๑๖ ถนนรอบหน้าคือ บริเวณหลังพระสังกัจจาย (แหล่งมั่วสุ่ม) เขตรับผิดชอบของเทศบาลเมืองแพร่	๑
		๑.๑๗ ศูนย์ทัตถกรรมรุ่งช่อ (แหล่งมั่วสุ่ม ศาลาเขียว) เขตรับผิดชอบของเทศบาลเมืองแพร่	๑
		๑.๑๘ ท่าหน้าเขตตะวันตกของเทศบาลเมืองแพร่	๑
		๑.๑๙ ทางแยกตลาดสดนาแหลม ถนน นานแหลม - เหมืองหม้อ (เส้นทางเข้า ต.ในเวียง) เขตรับผิดชอบเทศบาล ต.ทุ่งกวาว	๑
		๑.๒๐ ทางแยกชลประทานนาแหลม ถนนชลประทานนาแหลม - เหมืองหม้อ เขตรับผิดชอบเทศบาล ต.ทุ่งกวาว	๑
		๑.๒๑ ทางแยกพญาพล ถนนยันตรกิจโกศล (แยกสัญญาณไฟ) เขตรับผิดชอบ อบต.ป่าแม่ต	๑
		๑.๒๒ ทางแยกศศิบุตร ถนนยันตรกิจโกศล เขตรับผิดชอบ อบต.ป่าแม่ต	๑
		๑.๒๓ ทางแยกพญาพล (สามแยก) ถนนสายแพร่ - อ.ลอง อบต.ป่าแม่ต	๑
		๑.๒๔ ทางแยกเข้าบ้านมหาโพธิ์ ถนนป่าแม่ต - ศรีชุม เขตรับผิดชอบ อบต.ป่าแม่ต	๑
		๑.๒๕ ทางแยกบ้านน้ำโค้ง ถนนแพร่ - ลอง เขตรับผิดชอบ อบต.ป่าแม่ต	๑
		๑.๒๖ ทางแยกด่านป่าไม้ห้วยขมิ้น ถนนแพร่ - ลอง เขตรับผิดชอบ อบต.ป่าแม่ต	๑
		๑.๒๗ โรงเรียนเมืองแพร่ ถนนทุ่งไธ้ง - ป่าแดง เขตรับผิดชอบ อบต.ป่าแดง	๑
		๑.๒๘ ทางแยกคลองชลประทาน ทางเข้าไร่กระเปียงปี้ง ทางหลวงหมายเลข ๑๐๒๒ เทศบาล ต.ช่อแฮ	๑
		๑.๒๙ ทางแยกแก้ววรรณ ทางหลวงหมายเลข ๑๐๑ เขตรับผิดชอบ อบต.นาจักร	๑
		๑.๓๐ ทางแยกสนามบิน (แยกเดิม) ทางหลวงหมายเลข ๑๐๑ เขตรับผิดชอบ อบต.นาจักร	๑
		๑.๓๑ ทางแยกกาดแม่คำแป้ ทางหลวงหมายเลข ๑๐๑ เขตรับผิดชอบ อบต.นาจักร	๑

ผนวก : ข บัญชีการสำรวจจุดติดตั้งกล้องโทรทัศน์วงจรปิด และจำนวนกล้องโทรทัศน์  
แบบท้ายโครงการ บ้องกันและแก้ไขปัญหาเสถียรภาพในพื้นที่ของเครื่องปรับอากาศห้องโทรทัศน์วงจรปิด (CCTV)  
ประจำปีงบประมาณ พ.ศ.๒๕๕๙

ลำดับ	พื้นที่/สถานีตำรวจ	สถานที่ติดตั้ง และจำนวนกล้องโทรทัศน์	จำนวน/กล้อง
	เมืองแพร่	ชื่อสถานที่/จุดติดตั้ง	
		๑.๓๒ ทางแยกเข้าร้านวไรดี (ถนนรัชชระรอดพร้อม) ทางหลวงหมายเลข ๑๐๑ เขตรับผิดชอบ อบต.นาจักร	๑
		๑.๓๓ สะพานร่องแกว (เขตติดต่อ อ.สูงเม่น) ทางหลวงหมายเลข ๑๐๒ เขตรับผิดชอบ อบต.นาจักร	๑
		๑.๓๔ ทางแยกบ้านเรสซิเด้นท์ (ตรงข้ามสนามบินแพร่ เส้นทางลัดกาดกานาทอง) เขตรับผิดชอบ อบต.นาจักร	๑
		๑.๓๕ ทางแยกชลประทาน ถ.ชลประทาน ม.๒ ต.กาญจนา (เขตติดต่อบ้านดอนแก้ว-ทุ่งฮ่อม) เขตรับผิดชอบ อบต.กาญจนา	๑
		๑.๓๖ ทางแยกชลประทาน ถ.ชลประทาน ม.๖ ต.กาญจนา (เขตติดต่อบ้านทุ่งฮ่อม-นาจักร) เขตรับผิดชอบ อบต.กาญจนา	๑
		๑.๓๗ ทางแยกชลประทาน ถ.ชลประทาน ม.๕ ต.กาญจนา (เขตติดต่อบ้านกวาว-หนองบ่อ) เขตรับผิดชอบ อบต.กาญจนา	๑
		๑.๓๘ ทางแยกเข้าบ้านแม่คำมีสันป่าสัก ซงชลประทาน ทางหลวงหมายเลข ๑๐๑ เขตรับผิดชอบเทศบาล ต.แม่คำมี	๑
		๑.๓๙ ทางแยกเข้าบ้านแม่คำมี ไป อ.หนองม่วงไข่ ทางหลวงหมายเลข ๑๐๑ เขตรับผิดชอบเทศบาล ต.แม่คำมี	๑
		๑.๔๐ ทางเข้าบ้านแม่คำมีวังช้าง ทางหลวงหมายเลข ๑๐๑ เขตรับผิดชอบเทศบาล ต.แม่คำมี	๑
		๑.๔๑ จุดกัลป์รถ มจร. ทางหลวงหมายเลข ๑๐๑ เขตรับผิดชอบเทศบาล ต.แม่คำมี	๑
		๑.๔๒ จุดกัลป์รถจุดตรจแม่คำมี ทางหลวงหมายเลข ๑๐๑ เขตรับผิดชอบเทศบาล ต.แม่คำมี	๑
		๑.๔๓ ได้สะพานเขตติดต่อ อ.หนองม่วงไข่ ทางหลวงหมายเลข ๑๐๑ เขตรับผิดชอบเทศบาล ต.แม่คำมี	๑
		๑.๔๔ ทางแยกใช้ไก่แม่หลาย (ไปศูนย์ราชการ) ทางหลวงหมายเลข ๑๐๓ เขตรับผิดชอบเทศบาลแม่หลาย	๑
		๑.๔๕ ทางแยกบ้านดงพัฒนา (สามแยก) ถนนทุ่งไผ่-ป่าแดง เขตรับผิดชอบ อบต.สวนเขื่อน	๑
		๑.๔๖ ทางแยกเข้าบ้านสวนเขื่อน ถนนทุ่งไผ่-ป่าแดง เขตรับผิดชอบ อบต.สวนเขื่อน	๑
		๑.๔๗ ทางแยกชลประทาน (หน้าวัชระสำมนา) ถนนยันตรกิจโกศล เขตรับผิดชอบเทศบาลทุ่งไผ่	๑
		๑.๔๘ ทางแยกกอเปา ม.๔ ต.ทุ่งไผ่ ทางหลวงหมายเลข ๑๐๑ เขตรับผิดชอบเทศบาลตำบลทุ่งไผ่	๑

ผนวก : ข บัญชีการสำรวจจุดติดตั้งกล้องโทรทัศน์วงจรมืด และจำนวนกล้องโทรทัศน์  
แบบท้ายโครงการ บ้องกันและแก้ไขปัญหายาเสพติดในพื้นที่องค์การบริหารส่วนท้องถิ่น จังหวัดแพร่ โดยการจัดหาระบบกล้องโทรทัศน์วงจรมืด (CCTV)  
ประจำปีงบประมาณ พ.ศ.๒๕๕๙

ลำดับ	พื้นที่/สถานที่สำรวจ	สถานที่ติดตั้ง และจำนวนกล้องโทรทัศน์	จำนวน/กล้อง
	เมืองแพร่	ชื่อสถานที่/จุดติดตั้ง	
		๑.๕๙ ทางแยกเหมืองหิด (สามแยก) ถนนเหมืองหิด-ราษฎร์คำเงิน เขตรับผิดชอบเทศบาลเมืองแพร่	๑
		๑.๕๐ ทางแยกเข้ามาร์ทไฟร์พลาซ่า ถนนเหมืองหิด (เส้นทางลัดเหมืองหิด-ภาคินาทอง) เขตรับผิดชอบเทศบาลเมืองแพร่	๑
		๑.๕๑ ทางแยกชลประทานเหมืองหม้อ-บ้านโปร่งศรี ถนนทุ่งไผ่ - ป่าแดง เขตรับผิดชอบ อบต.เหมืองหม้อ	๑
		๑.๕๒ ทางแยกชลประทาน บ้านชนแดน - หนองบ่อ ถนนชลประทาน เขตรับผิดชอบเทศบาลเมืองแพร่	๑
๒	สอง	๑.หน้าโรงเรียนบ้านดู่ ม.๑๒ ต.บ้านกลาง เขตรับผิดชอบเทศบาล ต.สอง	๑
		๒.หน้าเทศบาล ต.สอง ม.๓ ต.บ้านกลาง เขตรับผิดชอบเทศบาล ต.สอง	๑
		๓.ห้าแยกฝั่งโรงเรียนบ้านเทพ ม.๕ ต.บ้านกลาง เขตรับผิดชอบเทศบาล ต.สอง	๑
		๔.สี่แยกหน้า สภ.สอง ม.๕ ต.บ้านกลาง เขตรับผิดชอบเทศบาล ต.สอง	๑
		๕.สี่แยก(บ้านเหล่า) ก่อนถึงศาลเจ้าแม่ก่าหลงไปมายหนองดู่ ม.๖ ต.บ้านกลาง เขตรับผิดชอบเทศบาล ต.สอง	๑
		๖.หน้าโรงเรียนสองวิทยาเขต ม.- ต.บ้านหนอง เขตรับผิดชอบ อบต.บ้านหนอง	๑
		๗.หน้าวิทยาลัยการอาชีพสอง ม.๖ ต.บ้านหนอง เขตรับผิดชอบ อบต.บ้านหนอง	๑
		๘.หน้าหมวดการทางสอง ม.๔ ต.บ้านหนอง เขตรับผิดชอบ อบต.บ้านหนอง	๑
		๙.หน่วยบริการประชาชนบ้านกลาง ม.๗ ต.บ้านกลาง เขตรับผิดชอบเทศบาล ต.สอง	๒
		๑๐.หน่วยบริการประชาชนบ้านหนอง ม.๑ ต.บ้านหนอง เขตรับผิดชอบ อบต.บ้านหนอง	๒
		๑๑.หน่วยบริการประชาชนป่าแดง ม.๗ ต.เตาปูน เขตรับผิดชอบ อบต.เตาปูน	๒
		๑๒.หน่วยบริการประชาชนบ้านดู่ ม.๑๕ ต.ห้วยหม้าย เขตรับผิดชอบเทศบาล ต.ห้วยหม้าย	๒

ผนวก : ข บัญชีการสำรวจจุดติดตั้งกล้องโทรทัศน์วงจรปิด และจำนวนกล้องโทรทัศน์  
 แผนที่รายการ บ้องกันและแก้ไขปัญหาความปลอดภัยในพื้นที่องค์การปกครองส่วนท้องถิ่น จังหวัดแพร่ โดยการจัดหาระบบกล้องโทรทัศน์วงจรปิด (CCTV)  
 ประจำปีงบประมาณ พ.ศ.๒๕๕๙

ลำดับ	พื้นที่/สถานีตำรวจ	สถานที่ติดตั้ง และจำนวนกล้องโทรทัศน์	จำนวนกล้อง
	สอง	ชื่อสถานที่/จุดติดตั้ง	
		๑๓.หน่วยบริการประชาชนห้วยขอม ม.๑๑ ต.ห้วยหม้าย เขตรับผิดชอบเทศบาล ต.ห้วยหม้าย	๒
		๑๔.หน่วยบริการประชาชนห้วยหม้าย ม.๑๗ ต.ห้วยหม้าย เขตรับผิดชอบเทศบาล ต.ห้วยหม้าย	๒
		๑๕.หน่วยบริการประชาชนแดนชุมพล ม.๑ ต.แดนชุมพล เขตรับผิดชอบ อบต.แดนชุมพล	๒
		๑๖.หน่วยบริการประชาชนหัวเมือง ม.๙ ต.หัวเมือง เขตรับผิดชอบ อบต.หัวเมือง	๒
๓	หนองม่วงไข่	๑.จุดที่สำคัญๆ ของ อ.หนองม่วงไข่ (ข้อมูลจุดติดตั้ง สภ.หนองม่วงไข่ คำเนินการ)	๓๒
๔	เด่นชัย	๑.สามแยกบ้านมามัน บตท.เด่นชัย เขตรับผิดชอบเทศบาล ต.เด่นชัย	๒
		๒.สามแยกทางเข้า ร.วิไลเกียรติคุณภิรมย์ เขตรับผิดชอบเทศบาล ต.เด่นชัย	๑
		๓.สามแยกฝายแม่พอกทางเข้าท่าการอำเภอเด่นชัย เขตรับผิดชอบเทศบาล ต.เด่นชัย	๑
		๔.สามแยกทางเข้า ร.เด่นชัยวิทยา เขตรับผิดชอบเทศบาล ต.เด่นชัย	๑
		๕.สี่แยกทางเข้าบ้านห้วยกูด เขตรับผิดชอบเทศบาล ต.เด่นชัย	๑
		๖.ห้าแยกบ้านแพะโรงสูบ เขตรับผิดชอบเทศบาล ต.เด่นชัย	๑
		๗.สามแยกซอยดอกคูณ เขตรับผิดชอบเทศบาล ต.เด่นชัย	๑
		๘.สามแยกทางเข้า ต.ปางป่าหวาย เขตรับผิดชอบเทศบาล ต.เด่นชัย	๑
		๙.สี่แยกบ้านป่าไผ่ ม.๒ ต.เด่นชัย เขตรับผิดชอบเทศบาล ต.เด่นชัย	๑
		๑๐.สามแยกทางเข้า อ.เด่นชัย เขตรับผิดชอบเทศบาล ต.เด่นชัย	๒
		๑๑.สถานที่ตั้งหน่วยบริการประชาชน ต.แม่จิว เขตรับผิดชอบเทศบาล ต.แม่จิว	๑
		๑๒.ถนนต้นเค็ดของชลประทานหลังไซเลเก็บพืชผล เขตรับผิดชอบเทศบาล ต.แม่จิว	๑



ผนวก : ข บัญชีการสำรวจจุดติดตั้งโทรทัศน์วงจรปิด และจำนวนกล้องโทรทัศน์  
 แผนบท้ายโครงการ บ้องกันและแก้ไขปัญหายาเสพติดในพื้นที่องค์การปกครองส่วนท้องถิ่น จังหวัดแพร่ โดยการจัดหาระบบกล้องโทรทัศน์วงจรปิด (CCTV)  
 ประจำปีงบประมาณ พ.ศ.๒๕๕๙

ลำดับ	พื้นที่/สถานีตรวจ	สถานที่ติดตั้ง และจำนวนกล้องโทรทัศน์	จำนวน/กล้อง
		ชื่อสถานที่/จุดติดตั้ง	
	เคมชัย	๑๓.สามแยกทางเข้าบ้านแม่จิว ม.๓ ต.แม่จิว เขตรับผิดชอบเทศบาล ต.แม่จิว	๑
		๑๔.สี่แยกร้านค้าชุมชนหน้าวัดศรีเกษม บ้านปากปาน เขตรับผิดชอบ อบต.ไทรน้อย	๑
		๑๕.ที่ตั้งจุดตรวจประจำหมู่บ้าน ม.๗ บ้านปากปาน เขตรับผิดชอบ อบต.ไทรน้อย	๑
		๑๖.ที่ตั้งจุดตรวจประจำหมู่บ้าน ม.๙ บ้านปากปาน เขตรับผิดชอบ อบต.ไทรน้อย	๑
		๑๗.ที่ตั้งหน่วยบริการประชาชนบ้านปากปาน เขตรับผิดชอบ อบต.ไทรน้อย	๑
		๑๘.ที่ตั้งหน่วยบริการประชาชนเพชรธรรมาม เขตรับผิดชอบเทศบาล ต.แม่จิว	๑
		๑๙.สามแยกปากจิว ม.๑๐ ต.แม่จิว เขตรับผิดชอบเทศบาล ต.เคมชัย	๒
		๒๐.ประตูสู่ล้านนา ม.๑๐ ต.แม่จิว เขตรับผิดชอบเทศบาล ต.แม่จิว	๒
		๒๑.สามแยกทางไป อ.ศรีสัชนาลัย จว.สุโขทัย เขตรับผิดชอบ อบต.ไทรน้อย	๑
		๒๒.จุดตรวจประจำหมู่บ้าน ม.๔ บ้านสวนหลวง ต.ปงป่าหวาย เขตรับผิดชอบเทศบาล ต.ปงป่าหวาย	๑
		๒๓.สามแยกบ้านต้นม่วง ม.๑ ต.ปงป่าหวาย เขตรับผิดชอบเทศบาล ต.ปงป่าหวาย	๑
		๒๔.ถนนในหมู่บ้าน ม.๗ ต.ปงป่าหวาย ทางไปบ้านร่องเสี้ยว อ.สูงเม่น เขตรับผิดชอบเทศบาล ต.ปงป่าหวาย	๑
		๒๕.หน่วยบริการประชาชน ต.ปงป่าหวาย เขตรับผิดชอบเทศบาล ต.ปงป่าหวาย	๑
๕		ร่องกวาง	๑.ตลาดสดใช้ร่องกวาง บ้านร่องกวาง ม.๗ ต.ร่องกวาง เขตรับผิดชอบเทศบาล ต.ร่องกวาง ๒.ตลาดสดใช้ร่องกวาง บ้านร่องกวาง ม.๑ ต.ร่องกวาง เขตรับผิดชอบเทศบาล ต.ร่องกวาง
๖	วังหิน	๑.สี่แยกนาเวียง ม.๗ ต.วังหิน เขตรับผิดชอบเทศบาล ต.วังหิน ๒.ตลาดสดบ้านนาเวียง ม.๗ ต.วังหิน เขตรับผิดชอบเทศบาล ต.วังหิน	๕ ๕

ผนวก : ข บัญชีการสำรวจจุดติดตั้งกล้องโทรทัศน์วงจรปิด และจำนวนกล้องโทรทัศน์  
 แบบช่วยโครงการ ป้องกันและแก้ไขปัญหายาเสพติดในพื้นที่องค์การปกครองส่วนท้องถิ่น จังหวัดแพร่ โดยการจัดหาระบบกล้องโทรทัศน์วงจรปิด (CCTV)  
 ประจำปีงบประมาณ พ.ศ.๒๕๕๙

ลำดับ	พื้นที่/สถานีตำรวจ	สถานที่ติดตั้ง และจำนวนกล้องโทรทัศน์	ชื่อสถานที่/จุดติดตั้ง	จำนวนกล้อง
	วังชิ้น			
		๓.สถานีฟ้าคนวัง ม.๓ ต.วังชิ้น เขตรับผิดชอบเทศบาล ต.วังชิ้น		๔
		๔.ร.ร.บ้านนาใหม่ ม.๔ ต.วังชิ้น เขตรับผิดชอบเทศบาล ต.วังชิ้น		๔
		๕.โรงเรียนนำติบกรประชาบาล ม.๑ ต.วังชิ้น เขตรับผิดชอบเทศบาล ต.วังชิ้น		๔
		๖.ตลาดสดเทศบาล ต.วังชิ้น ม.๑ ต.วังชิ้น เขตรับผิดชอบเทศบาล ต.วังชิ้น		๔
		๗.สถานีฟ้าตำบลนายาสพัตติ ม.๑๐ ต.วังชิ้น เขตรับผิดชอบเทศบาล ต.วังชิ้น		๔
		๘.ป้อมยามจรรยาจร ม.๑ ต.วังชิ้น เขตรับผิดชอบเทศบาล ต.วังชิ้น		๔
		๙.โรงพยาบาลวังชิ้น ม.๔ ต.วังชิ้น เขตรับผิดชอบเทศบาล ต.วังชิ้น		๔
		๑๐.สำนักงานเทศบาล ต.วังชิ้น ม.๑๐ ต.วังชิ้น เขตรับผิดชอบเทศบาล ต.วังชิ้น		๔
		๑๑. ร.ร.วังชิ้นวิทยา ม.๔ ต.วังชิ้น เขตรับผิดชอบเทศบาล ต.วังชิ้น		๔
		๑๒.แยกบ้านวังบ่อ ม.๓ ต.วังชิ้น เขตรับผิดชอบ อบต.วังชิ้น		๔
		๑๓.สามแยกขึ้นพระธาตุคูยก่อ ม.๑๑ ต.วังชิ้น เขตรับผิดชอบ อบต.วังชิ้น		๔
		๑๔.แยกวัดวังชิ้น ม.๒ ต.วังชิ้น เขตรับผิดชอบ อบต.วังชิ้น		๔
		๑๕.หน้า อบต.แม่พุง ม.๑ ต.แม่พุง เขตรับผิดชอบ อบต.แม่พุง		๔
		๑๖.หน้าวัดบ้านวังกว้าง ม.๓ ต.แม่พุง เขตรับผิดชอบ อบต.แม่พุง		๔
		๑๗.สามแยกตู้แม่พุง ม.๙ ต.แม่พุง เขตรับผิดชอบ อบต.แม่พุง		๔
		๑๘.หน้าอุทยานแห่งชาติเวียงโกศัย ม.๓ ต.แม่เก็ง เขตรับผิดชอบ อบต.แม่เก็ง		๔
		๑๙.แยกบ้านแม่ลิ้ม ม.๖ ต.แม่เก็ง เขตรับผิดชอบ อบต.แม่เก็ง		๔

ผนวก : ข ปัญหาการสำรวจจุดติดตั้งกล้องโทรทัศน์วงจรปิด และจำนวนกล้องโทรทัศน์  
 แผนที่ภัยโครงการ ป้องกันและแก้ไขปัญหายาเสพติดในพื้นที่องค์กรปกครองส่วนท้องถิ่น จังหวัดแพร่ โดยการจัดหาระบบกล้องโทรทัศน์วงจรปิด (CCTV)  
 ประจำปีงบประมาณ พ.ศ.๒๕๕๙

ลำดับ	พื้นที่/สถานีตำรวจ	สถานที่ติดตั้ง และจำนวนกล้องโทรทัศน์	จำนวนกล้อง
	วังชัน	ชื่อสถานที่/จุดติดตั้ง	
		๒๐. หน้า อบต.แม่แก้ง ม.๒ ต.แม่แก้ง เขตรับผิดชอบ อบต.แม่แก้ง	๔
		๒๑. แยกโรงเรียนแม่ป่าก ม.๔ ต.แม่ป่าก เขตรับผิดชอบ อบต.แม่ป่าก	๔
		๒๒. หน้าป้อมน้ำพุร้อนแม่จอก ม.๕ ต.แม่ป่าก เขตรับผิดชอบ อบต.แม่ป่าก	๔
๓	หัวฝ้า	๑. หน้าหน่วยบริการประชาชนบ้านถิ่น	๓
		๒. สามแยกหน้า ร.ร.บ้านถิ่นวิทยาคม	๓
		๓. ตลาดสดเย็น ต.บ้านถิ่น ม.๒ ต.บ้านถิ่น	๓
		๔. สามแยกโค้งไถ่ขี้ตู่ ต.น้ำซ้า	๓
		๕. หน้าหน่วยบริการประชาชน ต.หัวฝ้า	๓
๔	ลอง	๑. จุดที่ลำตัญญา ของ อ.ลอง (ข้อมูลการสำรวจจุดติดตั้ง สภ.ลอง ดำเนินการ)	๒๒
๕	นาพูน	๑. หน้าทำการ สภ.นาพูน ม.๓ ต.นาพูน	๒
		๒. สะพานเขตติดต่อถนนสาย อ.ศรีสังขาลัย-อ.วังชิ้น ม.๓ ต.นาพูน	๒
		๓. ทางเข้าบ้านวังลึก ม.๔ ต.นาพูน	๒
		๔. สะพานเขตติดต่อบ้านวังลึก ม.๔ ต.นาพูน-บ้านวังทอง ต.แม่ลิ้ม อ.ศรีสังขาลัย	๒
		๕. สะพานเขตติดต่อบ้านวังลึก ม.๔ ต.นาพูน-บ้านแม่เทิน ต.แม่ลิ้ม อ.ศรีสังขาลัย	๒
		๖. สะพานเขตติดต่อบ้านคอนแก้ว ม.๕ ต.นาพูน-บ้านผาคำ ต.แม่ลิ้ม อ.ศรีสังขาลัย	๒
		๗. เขตติดต่อถนนสาย ต.นาพูน-อ.วังชิ้น บ้านสวนป่า ม.๔ ต.นาพูน	๒
		๘. ทางเข้าบ้านแม่แบ่ง ม.๑ ต.นาพูน	๒

ผนวก : ข บัญชีการสำรวจจุดติดตั้งกล้องโทรทัศน์วงจรปิด และจำนวนกล้องโทรทัศน์  
 แผนที่ายโครงการ ป้องกันและแก้ไขภัยทางอากาศในพื้นที่องค์การปกครองส่วนท้องถิ่น จังหวัดแพร่ โดยการจัดหาระบบกล้องโทรทัศน์วงจรปิด (CCTV)  
 ประจำปีงบประมาณ พ.ศ.๒๕๕๙

ลำดับ	พื้นที่/สถานีสำรวจ	สถานที่ติดตั้ง และจำนวนกล้องโทรทัศน์	จำนวน/กล้อง
		ชื่อสถานที่/จุดติดตั้ง	
	นาพูน	๗.ทางเข้าบ้านไร่หลวง ม.๖ ต.นาพูน	๒
		๑๐.สะพานเขตติดต่อกอนมสาย อ.เด่นชัย-อ.ศรีสัชนาลัย บ้านแม่ลิ้ม ม.๙ ต.นาพูน	๒
๑๐	วังหงส์	๑.หน้าตลาดสดบ้านวังหงส์ ม.๑ ต.วังหงส์ เขตรับผิดชอบเทศบาล ต.วังหงส์	๔
		๒.แยกวังมอญ ม.๕ ต.วังหงส์ เขตรับผิดชอบเทศบาล ต.วังหงส์	๔
		๓.ศูนย์จราจร (ตู้ريمยม) ม.๗ ต.วังหงส์ เขตรับผิดชอบเทศบาล ต.วังหงส์	๔
		๔.สี่แยกวัดไผ่ล้อม ม.๒ ต.ท่าข้าม เขตรับผิดชอบ อบต.ท่าข้าม	๔
		๕.วัดท่าขวัญ ม.๕ ต.ท่าข้าม เขตรับผิดชอบ อบต.ท่าข้าม	๔
		๖.หน้าวัดเวียงตั้ง ม.๑ ต.วังธง เขตรับผิดชอบ อบต.วังธง	๔
		๗.หน้าตุ๋ยาม ต.วังธง ม.๓ ต.วังธง เขตรับผิดชอบ อบต.วังธง	๔
๑๑	ไผ่โพน	จุดตรวจแมกกระทิง บ้านแมกกระทิง ม.๓ ต.ไผ่โพน เขตรับผิดชอบ อบต.ไผ่โพน	๔
๑๒	ห้วยไร่	จุดสำคัญๆ ของ ต.ห้วยไร่ (ข้อมูลการสำรวจจุดติดตั้ง สภ.ห้วยไร่ ดำเนินการ	๖
๑๓	สรอย	๑.สามแยกแมกกระทิง ม.๑๐ ทางเข้าออกแหล่งชุมชน	๑
		๒.สี่แยก ม.๓ ต.ป่าสัก เขตติดต่อ ต.แม่พุง อ.วังชิ้น	๑
		๓.สี่แยก ม.๔ ต.ป่าสัก เขตติดต่อ ต.แม่พุง อ.วังชิ้น	๑
		๔.สภ.สรอย	๑
		๕.สามแยก ม.๖ เขตติดต่อ อ.เกิน	๑
		๖.หน้าจุดบริการประชาชน สภ.สรอย	๑

ผนวก : ข บัญชีการสำรวจจุดติดตั้งโทรทัศน์วงจรปิด และจำนวนกล้องโทรทัศน์  
แบบท้ายโครงการ บัณฑิตและแก้ไขปัญหาเสถียรภาพในพื้นที่ห้องเครื่องอุปกรณ์โทรทัศน์ โดยการจัดหาแบบกล้องโทรทัศน์วงจรปิด (CCTV)  
ประจำปีงบประมาณ พ.ศ.๒๕๕๙

ลำดับ	พื้นที่/สถานีสำรวจ	สถานที่ติดตั้ง และจำนวนกล้องโทรทัศน์	จำนวนกล้อง
		ชื่อสถานที่/จุดติดตั้ง	
	สรอย	๓. หน้าตลาดนัดบ้านแม่หละ ม.๙ แหล่งชุมชน	๑
๑๔	สะเอียบ	๑. หน่วยบริการบ้านป่าเลา ม.๓ ต.สะเอียบ ๒. ศูนย์ประสานงานองค์การชุมชนบ้านคณชัย ม.๑ ต.สะเอียบ ๓. หน่วยพิทักษ์อุทยานแห่งชาติแม่ยม ที่ มย.๕ (มาลาด) บ้านแม่เต็น ม.๕ ต.สะเอียบ	๔
๑๕	เวียงต้า	จุดสำคัญๆ ของ สภ.เวียงต้า	๑๐
๑๖	สูงเม่น	๑. สี่แยกสัญญาณไฟจราจรบ้านฝ้าย ต.ร่องกาศ ๒. สี่แยกสัญญาณไฟจราจร ร.ร.สูงเม่นชุมชนปัทมภ์ ต.คอดมูล ๓. สามแยกสัญญาณไฟจราจร สภ.สูงเม่น ต.สูงเม่น ๔. สะพานลอยบ้านคอดมูล-พระหลวง ต.คอดมูล ๕. สะพานข้ามแม่น้ำยมบ้านมาสุก ต.เวียงทอง ๖. สะพานข้ามแม่น้ำยมบ้านปง ต.บ้านปง ๗. สามแยกบ้านร่องเสียว ต.น้ำซำ ๘. สี่แยกชลประทาน ม.๙ ต.หัวฝาย ๙. สะพานข้ามแม่น้ำยมบ้านหาดสี ต.สบสาย ๑๐. ทางแยกเข้าบ้านเวียงทอง ต.เวียงทอง ๑๑. สะพานข้ามแม่น้ำยมบ้านปงพร้าว ต.ร่องกาศ ๑๒. ศูนย์พัฒนาอาชีพ ม.๘ ต.สูงเม่น เขตรับผิดชอบเทศบาล ต.สูงเม่น	๔

ผนวก : ข บัญชีการสำรวจจุดติดตั้งกล้องโทรทัศน์วงจรปิด และจำนวนกล้องโทรทัศน์  
 แบบท้ายโครงการ ป้องกันและแก้ไขปัญหายาเสพติดในพื้นที่องค์กรปกครองส่วนท้องถิ่น จังหวัดแพร่ โดยการจัดหาระบบกล้องโทรทัศน์วงจรปิด (CCTV)  
 ประจำปีงบประมาณ พ.ศ.๒๕๕๙

ลำดับ	พื้นที่/สถานีตำรวจ	สถานที่ติดตั้ง และจำนวนกล้องโทรทัศน์	จำนวนกล้อง
	สูงเม่น	ชื่อสถานที่/จุดติดตั้ง	
		๑๓. ที่ทำการบ้านผู้ใหญ่บ้าน ม.๘ ต.สูงเม่น เขตรับผิดชอบเทศบาล ต.สูงเม่น	๑
		๑๔. สะพานลอย ถนนยืนตรกิจโกศลหน้า ร.ร.เทพนารี ม.๓ ต.สูงเม่น เขตรับผิดชอบเทศบาล ต.สูงเม่น	๑
		๑๕. แยกซอย หลัง ร.ร.สูงเม่นวิทยาคาร ม.๓ ต.สูงเม่น เขตรับผิดชอบเทศบาล ต.สูงเม่น	๑
		๑๖. ทางแยกตลาดเทศบาล ต.สูงเม่น เขตรับผิดชอบเทศบาล ต.สูงเม่น	๑
		๑๗. ทางเข้าสถานที่ทำการก่อสร้างสนามกีฬาเทศบาลสูงเม่น ม.๒ ต.สูงเม่น เขตรับผิดชอบเทศบาล ต.สูงเม่น	๑
		๑๘. ทางแยกเข้าโบสถ์คริสต์ ม.๗ ต.สูงเม่น เขตรับผิดชอบเทศบาล ต.สูงเม่น	๑
		๑๙. ศูนย์สาธารณสุขมูลฐาน ม.๑ ต.สูงเม่น เขตรับผิดชอบเทศบาล ต.สูงเม่น	๑
		๒๐. แยกซอย ๓ ด้านหลัง สภ.สูงเม่น ม.๓ ต.สูงเม่น เขตรับผิดชอบเทศบาล ต.สูงเม่น	๑
		๒๑. ทางแยกสัญญาณไฟ เข้า ต.น้ำซำ ม.๓ ต.สูงเม่น เขตรับผิดชอบเทศบาล ต.สูงเม่น	๑
		๒๒. ทางแยกซอย ๑ ถนนเข้าบ้านน้ำซำ ม.๓ ต.สูงเม่น เขตรับผิดชอบเทศบาล ต.สูงเม่น	๑
		๒๓. ทางแยกซอย ๗ ถนนเข้าบ้านท่าล้อ ม.๑ ต.สูงเม่น เขตรับผิดชอบเทศบาล ต.สูงเม่น	๑
		๒๔. ทางแยกไปบ้านช่องลม ม.๗ ต.สูงเม่น เขตรับผิดชอบเทศบาล ต.สูงเม่น	๑
		๒๕. ถนนยืนตรกิจโกศล หน้า ร.ร.อนุพงศ์พิริรินทร์ ม.๑ ต.สูงเม่น เขตรับผิดชอบเทศบาล ต.สูงเม่น	๑
		๒๖. ถนนยืนตรกิจโกศล หน้าสำนักงานเทศบาล ม.๓ ต.สูงเม่น เขตรับผิดชอบเทศบาล ต.สูงเม่น	๑
		๒๗. สามแยกไปบ้านร่องแดง เขตรับผิดชอบ อบต.สูงเม่น	๑
		๒๘. หน้า ร.ร.โชคเกษม เขตรับผิดชอบ อบต.สูงเม่น	๑
		๒๙. สามแยก อบต.สูงเม่น เขตรับผิดชอบ อบต.สูงเม่น	๑

ผนวก : ข บัญชีการสำรวจจุดติดตั้งกล้องโทรทัศน์วงจรปิด และจำนวนกล้องโทรทัศน์  
 แบบท้ายโครงการ บ้องกันและแก้ไขปัญหาอาชญากรรมในพื้นที่องค์การปกครองส่วนท้องถิ่น จังหวัดแพร่ โดยการจัดหาระบบกล้องโทรทัศน์วงจรปิด (CCTV)  
 ประจำปีงบประมาณ พ.ศ.๒๕๕๙

ลำดับ	พื้นที่/สถานีตำรวจ	สถานที่ติดตั้ง และจำนวนกล้องโทรทัศน์	จำนวนกล้อง
	สูงเม่น	ชื่อสถานที่/จุดติดตั้ง	
		๓๐. หน้า ร.ร.สร้างโคก เขตรับผิดชอบ อบต.สูงเม่น	๑
		๓๑. แยกชลประทานบ้านท่ามด เขตรับผิดชอบ อบต.สูงเม่น	๑
		๓๒. เขตติดต่อบ้านไต้น - เทศบาลสูงเม่น เขตรับผิดชอบ อบต.สูงเม่น	๑
		๓๓. สีแยกบ้านไฉ้ง เขตรับผิดชอบ อบต.พระหลวง	๑
		๓๔. สามแยกหลัง ร.ร.ห้วยดง เขตรับผิดชอบ อบต.พระหลวง	๑
		๓๕. ทางแยกศาลา ม.๕ ต.พระหลวง เขตรับผิดชอบ อบต.พระหลวง	๑
		๓๖. ตลาดสดหน้าวัดพระหลวง เขตรับผิดชอบ อบต.พระหลวง	๑
		๓๗. สามแยกชลประทานทางเข้า อบต.พระหลวง เขตรับผิดชอบ อบต.พระหลวง	๑
		๓๘. หน้าหน่วยบริการประชาชน ต.เวียงทอง เขตรับผิดชอบ อบต.เวียงทอง	๑
		๓๙. สีแยกบ้านไพร่สุนทร ม.๕ ต.เวียงทอง เขตรับผิดชอบ อบต.เวียงทอง	๑
		๔๐. ตลาดสดวัดหน้าบ่อ ม.๓ ต.เวียงทอง เขตรับผิดชอบ อบต.เวียงทอง	๑
		๔๑. ท่าแยกเศรษฐกิจ ม.๖ ต.เวียงทอง เขตรับผิดชอบ อบต.เวียงทอง	๑
		๔๒. หน้าสถานีตำรวจชุมชน ร่องกาศ เขตรับผิดชอบ อบต.ร่องกาศ	๑
		๔๓. แยกวิทยาลัยสารพัดช่าง เขตรับผิดชอบ อบต.ร่องกาศ	๑
		๔๔. แยกร่องกาศ เขตรับผิดชอบ อบต.ร่องกาศ	๑
		๔๕. แยกป้อมซัลโก้ เขตรับผิดชอบ อบต.ร่องกาศ	๑
		๔๖. หน้าตลาดสดร่องกาศ เขตรับผิดชอบ อบต.ร่องกาศ	๑

ผนวก : ข บัญชีการสำรวจจุดติดตั้งกล้องโทรทัศน์วงจรปิด และจำนวนกล้องโทรทัศน์  
 แยกท้ายโครงการ ป้องกันและแก้ไขปัญหายาเสพติดในพื้นที่องค์การบริหารส่วนท้องถิ่น จังหวัดแพร่ โดยการจัดหาระบบกล้องโทรทัศน์วงจรปิด (CCTV)  
 ประจำปีงบประมาณ พ.ศ.๒๕๕๙

ลำดับ	พื้นที่/สถานีตำรวจ	สถานที่ติดตั้ง และจำนวนกล้องโทรทัศน์	จำนวนกล้อง
	สูงเม่น	ชื่อสถานที่/จุดติดตั้ง	
		๔๗. หน้าตลาดสดดอนพัน เขตรับผิดชอบ อบต.ร่องกาศ	๑
		๔๘. หน้าวัดโปงพริก เขตรับผิดชอบ อบต.ร่องกาศ	๑
		๔๙. ยานชุมชน ม.๔ ต.บ้านร่องกาศใต้ เขตรับผิดชอบ อบต.ร่องกาศ	๑
		๕๐. หน้าหน่วยบริการประชาชน ต.บ้านบง เขตรับผิดชอบ อบต.บ้านบง	๑
		๕๑. สามแยก ร.ร.บ้านบงท่าข้าม เขตรับผิดชอบ อบต.บ้านบง	๑
		๕๒. หน้า อบต.บ้านบง เขตรับผิดชอบ อบต.บ้านบง	๑
		๕๓. หน้าจุดตรวจตำรวจบ้าน ม.๔ บ้านบงหาดเจริญ	๑
		๕๔. หน้าตลาด ม.๑ ต.บ้านบง เขตรับผิดชอบ อบต.บ้านบง	๑
		๕๕. หน้า ร.ร.บ้านบงหัวหาด เขตรับผิดชอบ อบต.บ้านบง	๑
		๕๖. หน้าหน่วยบริการประชาชน ต.หัวฝาย เขตรับผิดชอบ อบต.หัวฝาย	๑
		๕๗. ทางเข้าบ้านป่าฝาง เขตรับผิดชอบ อบต.หัวฝาย	๑
		๕๘. หน้าวัดศรีตอก เขตรับผิดชอบ อบต.หัวฝาย	๑
		๕๙. สี่แยกศูนย์ต๋อสุยาเสพตติ ม.๙ ต.หัวฝาย เขตรับผิดชอบ อบต.หัวฝาย	๑
		๖๐. ทางแยกเข้า อบต.หัวฝาย เขตรับผิดชอบ อบต.หัวฝาย	๑
		๖๑. สามแยกบ้านทุ่งเจริญ เขตรับผิดชอบ อบต.หัวฝาย	๑
		๖๒. สามแยกสถานีอนามัย ม.๖ ต.หัวฝาย เขตรับผิดชอบ อบต.หัวฝาย	๑
		๖๓. ทางแยกเข้าวัดดอนชัย ม.๙ ต.หัวฝาย เขตรับผิดชอบ อบต.หัวฝาย	๑



ผนวก : ข บัญชีการสำรวจจุดติดตั้งกล้องโทรทัศน์วงจรปิด และจำนวนกล้องโทรทัศน์  
 แผนท้ายโครงการ ป้องกันและแก้ไขปัญหายาเสพติดในพื้นที่องค์กรปกครองส่วนท้องถิ่น จังหวัดแพร่ โดยการจัดหาระบบกล้องโทรทัศน์วงจรปิด (CCTV)  
 ประจำปีงบประมาณ พ.ศ.๒๕๕๙

ลำดับ	พื้นที่/สถานีตำรวจ	สถานที่ติดตั้ง และจำนวนกล้องโทรทัศน์	จำนวน/กล้อง
	สูงเม่น	ชื่อสถานที่/จุดติดตั้ง	
		๖๔.สามแยกเข้าวัดช่องลม เขตรับผิดชอบ อบต.หัวฝาย	๑
		๖๕.หน้าตลาดช่องลม เขตรับผิดชอบ อบต.หัวฝาย	๑
		๖๖.หน้าหน่วยบริการประชาชน ต.สบสาย เขตรับผิดชอบ อบต.สบสาย	๑
		๖๗.แยกบ้านช่างโยชน์ ม.๕ ต.สบสาย เขตรับผิดชอบ อบต.สบสาย	๑
		๖๘.แยกบ้านป่ารวาย ม.๖ ต.สบสาย เขตรับผิดชอบ อบต.สบสาย	๑
		๖๙.แยกหลัง จ.ร.บ้านสบสาย ม.๒ ต.สบสาย เขตรับผิดชอบ อบต.สบสาย	๑
		๗๐.จุดตรวจ ม.๓ บ้านวังวน เขตรับผิดชอบ อบต.สบสาย	๑
		๗๑.หน้าตลาดสดวังวน เขตรับผิดชอบ อบต.สบสาย	๑
		๗๒.หน้าหน่วยบริการประชาชน ต.น้ำจ้ำ เขตรับผิดชอบ อบต.น้ำจ้ำ	๑
		๗๓.ตลาดสดบ้านบวกโป่ง เขตรับผิดชอบ อบต.น้ำจ้ำ	๑
		๗๔.สี่แยกตลาดสดบ้านนาตม เขตรับผิดชอบ อบต.น้ำจ้ำ	๑
		๗๕.สามแยกบ้านก้านประพุดิ เขตรับผิดชอบ อบต.น้ำจ้ำ	๑
		๗๖.สะพานต้นคลองชลประทาน ม.๔ ต.น้ำจ้ำ เขตรับผิดชอบ อบต.น้ำจ้ำ	๑
		๗๗.สามแยกถนนสถานีหนองแม่ทุ่ง ต.น้ำจ้ำ เขตรับผิดชอบ อบต.น้ำจ้ำ	๑
		๗๘.ต้นคลองชลประทาน ม.๑๑ ไปบ้านร่องแค เขตรับผิดชอบ อบต.น้ำจ้ำ	๑
		๗๙.เขตติดต่อก อ.เด่นชัย หน้าวัดเวฬุวัน (ร่องผา) เขตรับผิดชอบ อบต.น้ำจ้ำ	๑
		๘๐.สามแยกบ้านร่องแค เขตรับผิดชอบ อบต.น้ำจ้ำ	๑

ผนวก : ข บัญชีการสำรวจจุดติดตั้งกล้องโทรทัศน์วงจรปิด และจำนวนกล้องโทรทัศน์  
 แนบท้ายโครงการ ป้องกันและแก้ไขปัญหายาเสพติดในพื้นที่องค์การปกครองส่วนท้องถิ่น จังหวัดแพร่ โดยการจัดหาระบบกล้องโทรทัศน์วงจรปิด (CCTV)  
 ประจำปีงบประมาณ พ.ศ.๒๕๕๙

ลำดับ	พื้นที่/สถานที่สำรวจ	สถานที่ติดตั้ง และจำนวนกล้องโทรทัศน์	จำนวนกล้อง
	สูงเม่น	ชื่อสถานที่/จุดติดตั้ง	
		๔๑. หน้าหน่วยบริการประชาชน ต.ตอมมูล เขตรับผิดชอบ อบต.ตอมมูล	๑
		๔๒. แยกเข้าบ้านสบสาย เขตรับผิดชอบ อบต.น้ำชำ	๑
		๔๓. แยก ร.ร.ห้วยคต เขตรับผิดชอบ อบต.น้ำชำ	๑
		๔๔. แยกเข้าบ้านร่องแห้ง เขตรับผิดชอบ อบต.น้ำชำ	๑
		๔๕. ทางเข้าบ้านค่างาม เขตรับผิดชอบ อบต.น้ำชำ	๑
		๔๖. แก้วแยกตลาดตอมมูล เขตรับผิดชอบ อบต.น้ำชำ	๑
		๔๗. หน้า ร.ร.บ้านคอมแทน เขตรับผิดชอบ อบต.น้ำชำ	๑
		๔๘. ทางเข้า สภ.	๑
		๔๙. ทางออก สภ.	๑
		๕๐. หน้าอาคารที่ทำการ	๑
		๕๑. หน้าห้องขัง	๑
		๕๒. หน้าโต๊ะประชาสัมพันธ์	๑
		๕๓. ด้านหลังอาคารที่ทำการ	๑
		๕๔. ทางออกด้านหลัง สภ.	๑
		๕๕. ทางออกด้าน อ.สูงเม่น	๑
๑๗	สภ.บ้านกวาง	ด.บ้านกวาง ได้ดำเนินการติดตั้งแล้ว ๑๒ จุด จำนวนกล้อง ๙๕ ตัว	

พ.ศ.อ.



(วิษณุยุทธ คุณเจริญสุข)