

ด่วนที่สุด

ที่ พร ๐๐๒๓.๓/ ๕๕๓๖



ศาลากลางจังหวัดแพร่

ถนนไชยบูรณ์ พร ๕๕๐๐๐

๒๓ พฤษภาคม ๒๕๖๖

เรื่อง การให้ความยินยอมเผยแพร่ข้อมูลการประเมินภาษีที่ดินและสิ่งปลูกสร้างขององค์กรปกครองส่วนท้องถิ่น
เรียน นายกเทศมนตรีเมืองแพร่

สิ่งที่ส่งมาด้วย สำเนาหนังสือกรมส่งเสริมการปกครองท้องถิ่น ด่วนที่สุด ที่ มท ๐๘๐๘.๓/ว ๒๑๐๔
ลงวันที่ ๒๓ พฤษภาคม ๒๕๖๖ จำนวน ๑ ฉบับ

ด้วยจังหวัดได้รับแจ้งจากกรมส่งเสริมการปกครองท้องถิ่นว่า คณะรัฐมนตรี มีมติเมื่อวันที่ ๓ สิงหาคม ๒๕๖๔ เห็นชอบตามที่คณะกรรมการพัฒนาระบบราชการ เสนอ เรื่อง การขับเคลื่อนการให้บริการประชาชนผ่านระบบอิเล็กทรอนิกส์ (e-Service) ในปีงบประมาณ พ.ศ. ๒๕๖๕ งานบริการระบบการรับชำระภาษีที่ดินและสิ่งปลูกสร้าง และกรมส่งเสริมการปกครองท้องถิ่นได้กำหนดกรอบการประเมินผลการปฏิบัติราชการของสำนักงานส่งเสริมการปกครองท้องถิ่นจังหวัด รอบการประเมินที่ ๒ ประจำปีงบประมาณ พ.ศ. ๒๕๖๖ เรื่อง ร้อยละขององค์กรปกครองส่วนท้องถิ่นในเขตจังหวัดที่เชื่อมโยงการแจ้งค่าภาษีที่ดินและสิ่งปลูกสร้าง ประจำปี พ.ศ. ๒๕๖๖ ผ่านระบบค้นหาตำแหน่งรูปแปลงที่ดินด้วยระบบภูมิสารสนเทศทางอินเทอร์เน็ต (LandsMaps) ของกรมที่ดิน และร้อยละขององค์กรปกครองส่วนท้องถิ่นในเขตจังหวัดที่ใช้ระบบบูรณาการทะเบียนทรัพย์สินของกรมส่งเสริมการปกครองท้องถิ่น (LTAX Online) ในการประเมินเพื่อจัดเก็บภาษีที่ดินและสิ่งปลูกสร้าง

เพื่อให้การขับเคลื่อนการให้บริการประชาชนผ่านระบบ (e-Service) บรรลุผลสัมฤทธิ์ตามมติคณะรัฐมนตรีและเป้าหมายตัวชี้วัดการประเมินผลการปฏิบัติราชการที่กำหนด จึงขอให้ผู้บริหารเทศบาลเมืองแพร่ พิจารณาลงนามในหนังสือให้ความยินยอมเผยแพร่ข้อมูลการประเมินภาษีที่ดินและสิ่งปลูกสร้างบนอินเทอร์เน็ตผ่านระบบข้อมูลกลางองค์กรปกครองส่วนท้องถิ่น (INFO) และให้เจ้าหน้าที่ผู้รับผิดชอบขององค์กรปกครองส่วนท้องถิ่นเข้าสู่ระบบ INFO โดยกรอกรหัสผู้ใช้งาน “หมายเลขบัตรประจำตัวประชาชน” และรหัสผ่านที่สามารถเข้าไปบันทึกและแก้ไขข้อมูลด้านที่ ๖ การจัดการภายในและธรรมาภิบาลเมนูย่อย บันทึกข้อมูลการจัดเก็บภาษีที่ดินและสิ่งปลูกสร้าง “หมวดที่ ๖ การให้ความยินยอมเก็บรวบรวม ใช้ และเผยแพร่การประเมินภาษีที่ดินและสิ่งปลูกสร้าง” เพื่อบันทึกข้อมูลและสแกนหนังสือให้ความยินยอมฯ ที่ผู้บริหารท้องถิ่นลงนามแล้ว ในรูปแบบไฟล์ .pdf นำเข้าในระบบ ให้แล้วเสร็จภายในวันที่ ๓๑ พฤษภาคม ๒๕๖๖ รายละเอียดปรากฏตามสิ่งที่ส่งมาด้วย

จึงเรียนมาเพื่อพิจารณาดำเนินการ

ขอแสดงความนับถือ


(นายราตรี บุญมาก)

รองผู้ว่าราชการจังหวัด ปฏิบัติราชการแทน
ผู้ว่าราชการจังหวัดแพร่

สำนักงานส่งเสริมการปกครองท้องถิ่นจังหวัด

กลุ่มงานส่งเสริมและพัฒนาท้องถิ่น

โทร. ๐๕๕๕๓-๔๑๑๙ ต่อ ๓๐๕

ผู้ประสาน คุณเรณีนภา โกสิน

ด่วนที่สุด



ที่ มท ๐๘๐๘.๓/ว ๒๑๐๕

กรมส่งเสริมการปกครองท้องถิ่น
ถนนนครราชสีมา เขตดุสิต กทม. ๑๐๓๐๐

๒๓ พฤษภาคม ๒๕๖๖

เรื่อง การให้ความยินยอมเผยแพร่ข้อมูลการประเมินภาษีที่ดินและสิ่งปลูกสร้างขององค์กรปกครองส่วนท้องถิ่น
เรียน ผู้ว่าราชการจังหวัด ทุกจังหวัด

- อ้างถึง ๑. หนังสือสำนักเลขาธิการคณะรัฐมนตรี ด่วนที่สุด ที่ นร ๐๕๐๕/ว(ล) ๒๕๕๖๕ ลงวันที่ ๖ สิงหาคม ๒๕๖๔
๒. หนังสือกรมส่งเสริมการปกครองท้องถิ่น ที่ มท ๐๘๐๒.๒/ว ๑๕๕๙ ลงวันที่ ๑๑ เมษายน ๒๕๖๖ ✓

- สิ่งที่ส่งมาด้วย ๑. หนังสือให้ความยินยอมฯ จำนวน ๑ ฉบับ
๒. คู่มือการรายงานและการจัดส่งหนังสือให้ความยินยอมฯ (สำหรับองค์กรปกครองส่วนท้องถิ่น) จำนวน ๑ ชุด
๓. คู่มือการติดตามการรายงานและการจัดส่งหนังสือให้ความยินยอมขององค์กรปกครองส่วนท้องถิ่น (สำหรับสำนักงานส่งเสริมการปกครองท้องถิ่นจังหวัด) จำนวน ๑ ชุด

ตามที่ คณะรัฐมนตรีได้มีมติเมื่อวันที่ ๓ สิงหาคม ๒๕๖๔ เห็นชอบตามที่คณะกรรมการพัฒนาระบบราชการเสนอ เรื่อง การขับเคลื่อนการให้บริการประชาชนผ่านระบบอิเล็กทรอนิกส์ (e-Service) ในปีงบประมาณ พ.ศ. ๒๕๖๕ งานบริการ ระบบการรับชำระภาษีที่ดินและสิ่งปลูกสร้าง และกรมส่งเสริมการปกครองท้องถิ่นได้กำหนดกรอบการประเมินผลการปฏิบัติราชการของสำนักงานส่งเสริมการปกครองท้องถิ่นจังหวัด รอบการประเมินที่ ๒ ประจำปีงบประมาณ พ.ศ. ๒๕๖๖ เรื่อง ร้อยละขององค์กรปกครองส่วนท้องถิ่นในเขตจังหวัดที่เชื่อมโยงการแจ้งค่าภาษีที่ดินและสิ่งปลูกสร้างประจำปี พ.ศ. ๒๕๖๖ ผ่านระบบค้นหาตำแหน่งรูปแปลงที่ดินด้วยระบบภูมิสารสนเทศทางอินเทอร์เน็ต (LandsMaps) ของกรมที่ดิน และร้อยละขององค์กรปกครองส่วนท้องถิ่นในเขตจังหวัดที่ใช้ระบบบูรณาการทะเบียนทรัพย์สินของกรมส่งเสริมการปกครองท้องถิ่น (LTAX Online) ในการประเมินเพื่อจัดเก็บภาษีที่ดินและสิ่งปลูกสร้าง ความละเอียดตามหนังสือที่อ้างถึง นั้น

กรมส่งเสริมการปกครองท้องถิ่นพิจารณาแล้วเห็นว่า เพื่อให้การขับเคลื่อนการให้บริการประชาชนผ่านระบบ e-Service บรรลุผลสัมฤทธิ์ตามมติคณะรัฐมนตรีและเป้าหมายตัวชี้วัดการประเมินผลการปฏิบัติราชการที่กำหนด จึงขอความกรุณาแจ้งสำนักงานส่งเสริมการปกครองท้องถิ่นจังหวัดดำเนินการ ดังนี้

๑. แจ้งให้ผู้บริหารเทศบาลนครและเทศบาลเมืองในเขตจังหวัดพิจารณาลงนามในหนังสือให้ความยินยอมเผยแพร่ข้อมูลการประเมินภาษีที่ดินและสิ่งปลูกสร้างบนอินเทอร์เน็ตผ่านระบบข้อมูลกลางองค์กรปกครองส่วนท้องถิ่น (INFO)

๒. ให้เจ้าหน้าที่ผู้รับผิดชอบขององค์กรปกครองส่วนท้องถิ่นเข้าสู่ระบบ INFO โดยกรอกรหัสผู้ใช้งาน “หมายเลขบัตรประจำตัวประชาชน” และรหัสผ่านที่สามารถเข้าไปบันทึกและแก้ไขข้อมูลด้านที่ ๖ การจัดการภายในและธรรมาภิบาล เมนูย่อย บันทึกข้อมูลการจัดเก็บภาษีที่ดินและสิ่งปลูกสร้าง “หมวดที่ ๖ การให้ความยินยอมเก็บรวบรวม ใช้ และเผยแพร่การประเมินภาษีที่ดินและสิ่งปลูกสร้าง” เพื่อบันทึกข้อมูลและสแกนหนังสือให้ความยินยอมฯ ที่ผู้บริหารท้องถิ่นลงนามแล้ว ในรูปแบบไฟล์ .pdf นำเข้าในระบบ ให้แล้วเสร็จภายในวันที่ ๓๑ พฤษภาคม ๒๕๖๖

๓. ให้ท้องถิ่นจังหวัดติดตามและเร่งรัดการดำเนินการขององค์กรปกครองส่วนท้องถิ่น
ให้แล้วเสร็จภายในระยะเวลาที่กำหนด
รายละเอียดปรากฏตามสิ่งที่ส่งมาด้วย

จึงเรียนมาเพื่อโปรดพิจารณา

ขอแสดงความนับถือ



(นายเอกวิทย์ มีเพียร)

รองอธิบดี ปฏิบัติราชการแทน
อธิบดีกรมส่งเสริมการปกครองท้องถิ่น

สำนักบริหารการคลังท้องถิ่น
กลุ่มงานนโยบายการคลังและพัฒนารายได้
โทร. ๐-๒๒๕๑-๙๐๐๐ ต่อ ๑๕๒๖
โทรสาร ๐-๒๒๕๑-๘๘๙๘
ไปรษณีย์อิเล็กทรอนิกส์ saraban@dla.go.th
ผู้ประสานงาน นายธีระวัฒน์ แสงทองล้วน
๐๘ ๑๙๒๒ ๙๖๙๖



สิ่งที่ส่งมาด้วย

หนังสือให้ความยินยอมเก็บรวบรวม ใช้ และเผยแพร่ข้อมูลการประเมินภาษีที่ดินและสิ่งปลูกสร้างบนอินเทอร์เน็ต

ตามที่คณะรัฐมนตรีได้มีมติเมื่อวันที่ ๓ สิงหาคม ๒๕๖๔ เห็นชอบตามที่คณะกรรมการพัฒนาระบบราชการเสนอ เรื่อง การขับเคลื่อนการให้บริการประชาชนผ่านระบบอิเล็กทรอนิกส์ (e-Service) ในปีงบประมาณ พ.ศ. ๒๕๖๕ งานบริการระบบการรับชำระภาษีที่ดินและสิ่งปลูกสร้าง และกำหนดตัวชี้วัดตามมาตรการปรับปรุงประสิทธิภาพในการปฏิบัติราชการ เรื่อง ระบบชำระภาษีที่ดินและสิ่งปลูกสร้าง

ชื่อหน่วยงานท้องถิ่น (เช่น เทศบาลนครนนทบุรี)

โดย (นาย/นาง/นางสาว/อื่น ๆ)

ตำแหน่ง (ผู้บริหารท้องถิ่น)

สำนักงานตั้งอยู่ที่

ซึ่งต่อไปในหนังสือให้ความยินยอมฉบับนี้เรียกว่า “เจ้าของข้อมูล” ตกลงยินยอมให้กรมที่ดินและกรมส่งเสริมการปกครองท้องถิ่น เก็บรวบรวม ใช้ หรือเผยแพร่ข้อมูลการประเมินภาษีที่ดินและสิ่งปลูกสร้าง ภายใต้เงื่อนไขดังต่อไปนี้

๑. วัตถุประสงค์

การเก็บรวบรวม ใช้ หรือเผยแพร่ข้อมูลการประเมินภาษีที่ดินและสิ่งปลูกสร้าง เพื่อเพิ่มช่องทางให้ประชาชน รับทราบภาระภาษีที่ดินและสิ่งปลูกสร้าง รวมทั้งอำนวยความสะดวกในการชำระภาษีที่ดินและสิ่งปลูกสร้างของประชาชนผ่านระบบให้บริการค้นหาตำแหน่งรูปแปลงที่ดินด้วยระบบภูมิศาสตร์สารสนเทศทางอินเทอร์เน็ต (LandsMaps) ของกรมที่ดิน ระบบแผนที่ภาษีและทะเบียนทรัพย์สิน (LTAX ONLINE) ของกรมส่งเสริมการปกครองท้องถิ่น และระบบอื่นที่หน่วยงานภาครัฐพัฒนาขึ้น เช่น แอปพลิเคชันทางรัฐ

๒. ขอบเขต

๒.๑ เจ้าของข้อมูล เก็บรวบรวมข้อมูลการประเมินภาษีที่ดินและสิ่งปลูกสร้างส่งให้กรมส่งเสริมการปกครองท้องถิ่น

๒.๒ กรมส่งเสริมการปกครองท้องถิ่นจัดเก็บ รวบรวมข้อมูล พร้อมให้บริการ ข้อมูลการประเมินภาษีที่ดินและสิ่งปลูกสร้างผ่านระบบแผนที่ภาษีและทะเบียนทรัพย์สิน (LTAX ONLINE) พร้อมทั้งส่งให้กรมที่ดินเผยแพร่ผ่านระบบ LandsMaps และระบบอื่นที่หน่วยงานภาครัฐพัฒนาขึ้น

๒.๓ กรมที่ดินและหน่วยงานภาครัฐอื่นเชื่อมโยงและเผยแพร่ข้อมูลการประเมินภาษีที่ดินและสิ่งปลูกสร้างผ่านระบบ LandsMaps และระบบอื่นที่หน่วยงานภาครัฐพัฒนาขึ้น

๓. เจ้าของข้อมูลมีสิทธิ ดังต่อไปนี้

๓.๑ ถอนความยินยอมเมื่อใดก็ได้ โดยทำเป็นหนังสือเช่นเดียวกับการให้ความยินยอม

๓.๒ ขอให้ทำลายหรือไม่เผยแพร่ข้อมูล ทั้งหมดหรือบางส่วน โดยทำเป็นหนังสือเช่นเดียวกับการให้ความยินยอม

๓.๓ แจ้งให้ดำเนินการแก้ไข เพิ่มเติม เปลี่ยนแปลง การเผยแพร่ ให้ข้อมูลเป็นปัจจุบัน สมบูรณ์ บางส่วน โดยทำเป็นหนังสือเช่นเดียวกับการให้ความยินยอม

กรุณาติดต่อกรมที่ดินและกรมส่งเสริมการปกครองท้องถิ่น หากท่านมีความประสงค์จะเปลี่ยนแปลงหรือยกเลิกหนังสือยินยอมอนุญาตฉบับนี้

ลงชื่อ.....ผู้ให้ความยินยอม (ผู้บริหารท้องถิ่น)

(.....)

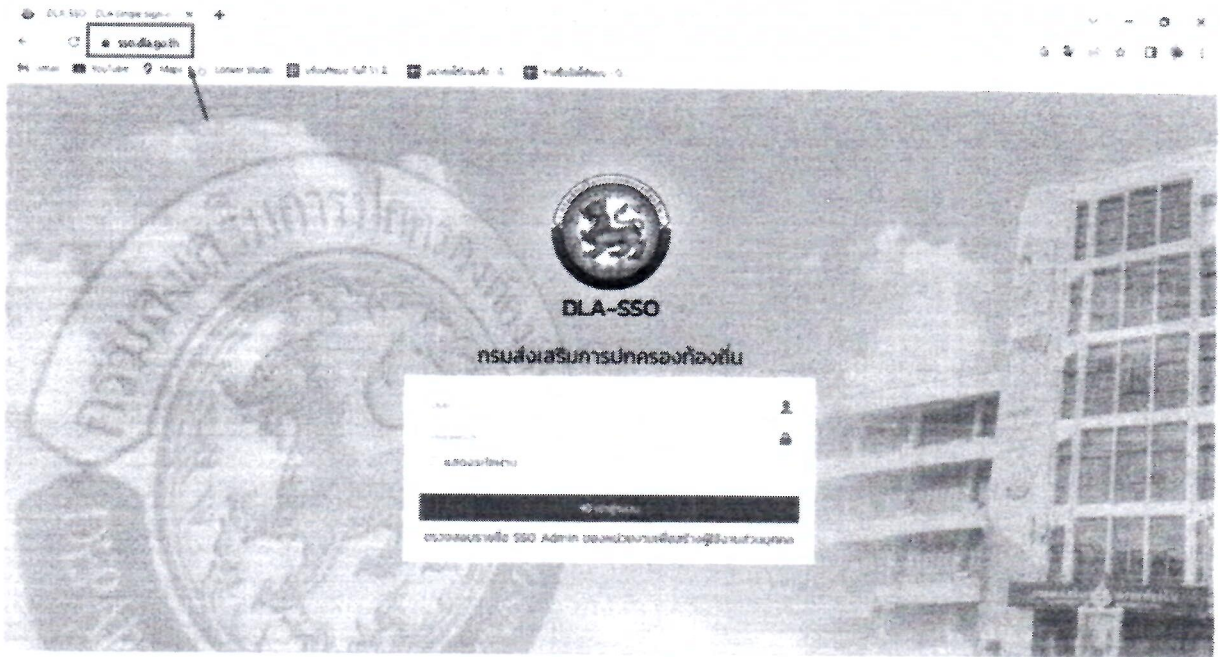
ตำแหน่ง.....

ลงวันที่

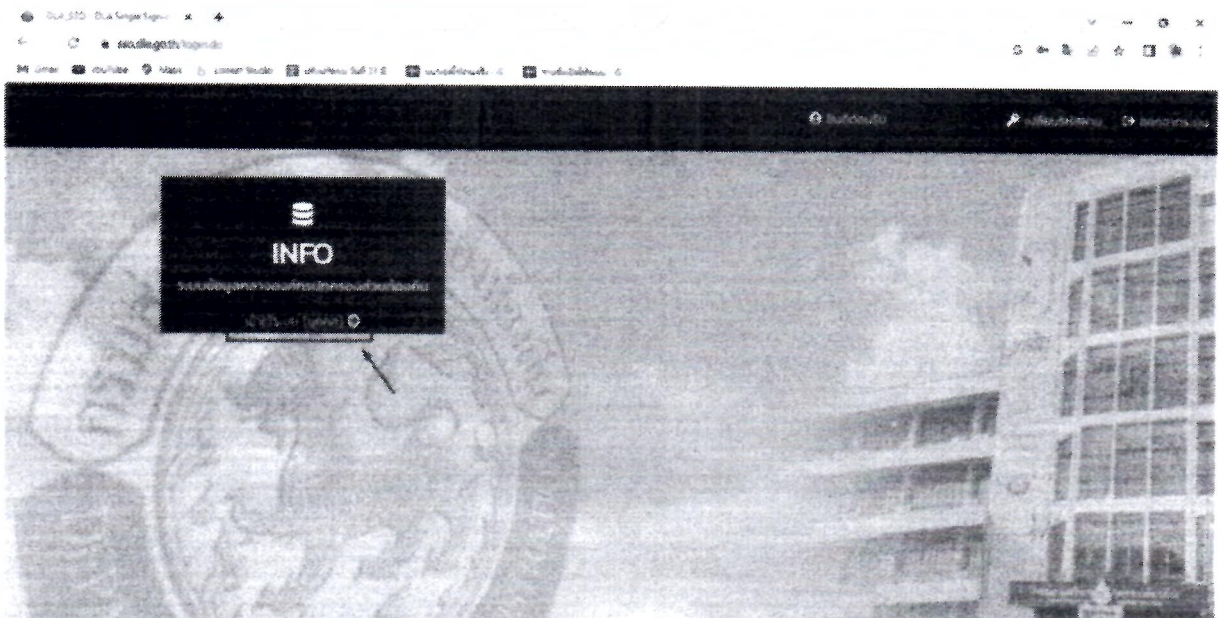
คู่มือการรายงานและการจัดส่งหนังสือให้ความยินยอมฯ (สำหรับองค์กรปกครองส่วนท้องถิ่น)

1. การเข้าสู่ระบบข้อมูลกลางองค์กรปกครองส่วนท้องถิ่น (INFO)

1.1 ไปที่ sso.dla.go.th ระบบยืนยันตัวตนกรมส่งเสริมการปกครองท้องถิ่น (DLA-SSO)

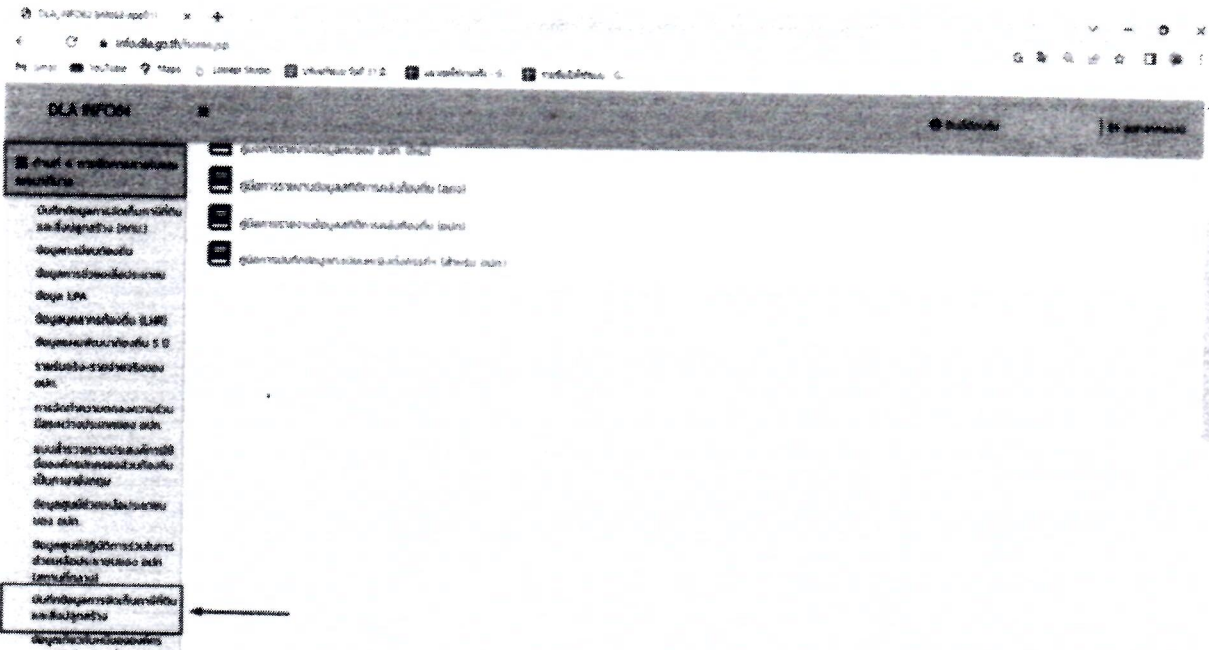


1.2 กดเข้าใช้งานระบบข้อมูลกลางองค์กรปกครองส่วนท้องถิ่น (INFO)

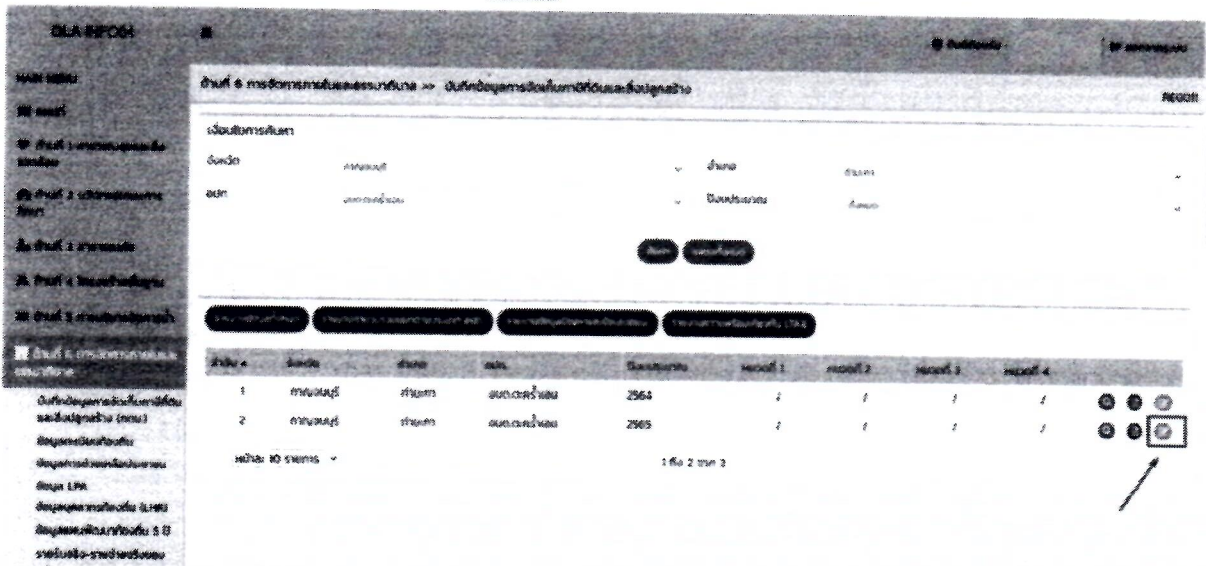


2. การบันทึกข้อมูลการให้ความยินยอมเก็บรวบรวม ใช้ และเผยแพร่การประเมินภาษีที่ดินและสิ่งปลูกสร้าง

2.1 เลือก ด้านที่ 6 การจัดการภายในและธรรมาภิบาล เมนูบันทึกข้อมูลภาษีที่ดินและสิ่งปลูกสร้าง



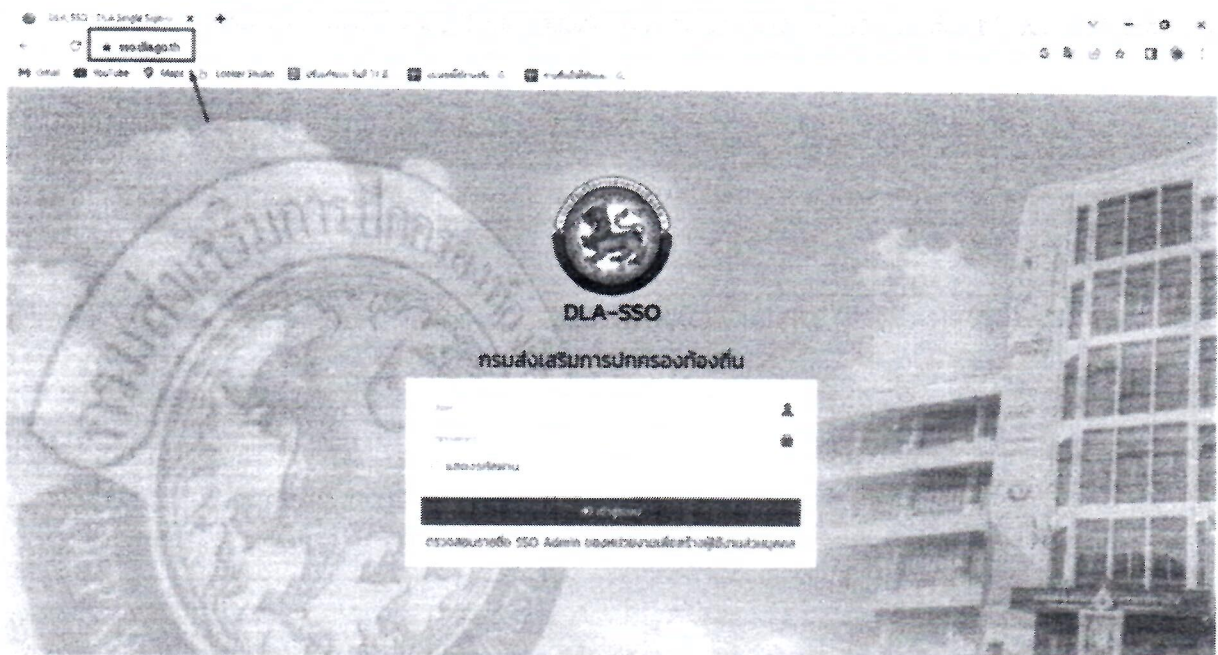
2.2 กดไอคอนสี่เหลี่ยม (รูปสมุดดินสอ)



คู่มือการติดตามการรายงานและการจัดส่งหนังสือให้ความยินยอมฯ (สำหรับสำนักงานส่งเสริมการปกครองท้องถิ่นจังหวัด)

1. การเข้าสู่ระบบข้อมูลกลางองค์กรปกครองส่วนท้องถิ่น (INFO)

1.1 ไปที่ sso.dla.go.th ระบบยืนยันตัวตนกรมส่งเสริมการปกครองท้องถิ่น (DLA-SSO)




1.2 กดเข้าใช้งานระบบข้อมูลกลางองค์กรปกครองส่วนท้องถิ่น (INFO)



2. การบันทึกข้อมูลการให้ความยินยอมเก็บรวบรวมใช้และเผยแพร่การประเมินภาษีที่ดินและสิ่งปลูกสร้าง

2.1 เลือก ด้านที่ 6 การจัดการภายในและธรรมาภิบาล เมนูบันทึกข้อมูลภาษีที่ดินและสิ่งปลูกสร้าง



2.2 กดไอคอนสี่ฟ้า (รูปแว่นขยาย)



2.3 ไปที่หมวด 6 การให้ความยินยอมเก็บรวบรวมใช้และเผยแพร่การประเมินภาษีที่ดินและสิ่งปลูกสร้าง

2.4 ตรวจสอบการบันทึกข้อมูลลงในระบบ ดังนี้

ข้อ 6.1 การยินยอมให้เปิดเผยข้อมูลการประเมินภาษีที่ดินและสิ่งปลูกสร้าง

